Boletí 2 **Actualización: 07/09/2021**

Albarracín: El Secreto de uno de los pueblos más bonitos de España

Tajadas del Parque Protegido del Ródeno: Territorio por explorar…

CAMPEONATO ESPAÑA ORIENTACIÓN

III TROFEO ARAGÓN "SIERRA de ALBARRACÍN"

Del 24 al 26 de Septiembre 2021

CIFRAS IMPORTANTES:

+ 1200 Participantes	1200 € Premios Élite	Zonas inéditas Mapas Nuevos
Trac Trac Cámaras TV	50 Voluntarios Bolsa Corredor	Model Event 4 Carreras

Toda una Comunidad con el CEO2021:

GOBIERNO DE ARAGON

Una Provincia que nos acoge y nos sorprende:

Diputación de Teruel

Y Una Comarca volcada para que todo salga bien:

Comarca de la Sierra de Albarracín

Y cuatro localidades protagonistas en el CEO2021:

Ayto. Albarracín | Ayto. Bezas | Ayto. Gea Albarracín | Ayto. Torres Albarracín

Índice

Bienvenida 5

Saludos 6

Equipo Organización 10

Programa 12

Competición 13

Normativa y cuestiones importantes 14

Categorías 15

Inscripciones y cuotas 17

Localización y zonas carreras 20

Información Técnica 26

Alojamientos, Turismo, Gastronomía y Cultura 41

Servicios 44

Información 46

Patrocinadores 47

Carta Ética Orientador 48

Declaración Exención Responsabilidad 50

Clausula COVID-19 de Inscripción 51

Bienvenida

En los años 2017 y 2019, el club Ibón de Orientación ya realizó dos pruebas de Liga Nacional de Orientación en la Sierra de Algairén, con un gran éxito de organización y participación, por todo ello y por el interés demostrado por las instituciones públicas y privadas de volver a repetir la experiencia, nuestro club presentó ante la Federación Española de Orientación su candidatura a organizar el Campeonato de España del 2021.

Sin duda alguna el reto es importante, pero también ilusionante. Con el apoyo e interés demostrado desde el primer momento por parte de autoridades e instituciones comarcales y locales, así como el total apoyo e interés demostrado por empresas y entidades públicas y privadas, el Club Ibón de Orientación, junto con la Federación Aragonesa de Orientación y el apoyo del Gobierno de Aragón, haremos y estamos seguros llevaremos a cabo con éxito la organización de este importante evento.

Uno de los eventos deportivos más ambiciosos realizados hasta la fecha en la Sierra de Albarracín, con la participación de más de 1500 deportistas y sus acompañantes, venidos de toda la geografía nacional y de países vecinos, que entre el 24 al 26 de Septiembre del 2021 competirán y disfrutarán de varias pruebas de Orientación por los bosques y entornos de nuestro territorio.

Una magnífica oportunidad para dar a conocer a todos los deportistas y sus acompañantes que nos visiten durante el fin de semana, la gran riqueza que esconde la Comarca Sierra de Albarracín, desde el turismo, la cultura, la historia, la gastronomía, sus costumbres y tradiciones.

Pero ojalá y ese es nuestro deseo, que este acontecimiento sirva como escaparate comercial y de promoción, si cabe aún más, de todos nuestros productos, y es intención de todo el equipo organizador que el retorno económico supere con creces las expectativas depositadas.

Comienza para nosotros un año de duro trabajo, esfuerzo y dedicación, contamos con un equipo de gran nivel, tanto en el aspecto técnico como práctico, con una gran experiencia en la organización de eventos deportivos locales, autonómicos y nacionales dentro del mundo de los deportes de Orientación, así como de otras variadas disciplinas deportivas.

Desde este momento agradecemos toda la colaboración recibida y nos ponemos a su entera disposición para todo lo que ustedes consideren necesario.

El Equipo Organizador

Saludos

Saludo Presidente Federación Española:

Con motivo de la celebración del Campeonato de España de Orientación a pie, es una satisfacción saludar a los Ayuntamientos turolenses de la Comarca Sierra de Albarracín, que nos permiten utilizar sus magníficos terrenos para practicar nuestro maravilloso deporte.

Quiero agradecer, a sus alcaldes y a todos sus habitantes y vecinos, las atenciones recibidas desde el momento en que el Club Ibón Orientación solicitó realizar estas jornadas de competición correspondientes al III Trofeo Aragón Orientación 2021 "Sierra de Albarracín" en estas preciosas y queridas tierras aragonesas.

Al Club Ibón Orientación le deseo los mayores éxitos en la organización. Estoy seguro de que será así, puesto que cuenta con uno de los mejores equipos organizativos a nivel nacional. Forman un conjunto humano cargado de ilusión y con una extraordinaria capacidad de trabajo, por lo tanto confío en que nuestros corredores disfrutarán de unas magníficas carreras en un impresionante enclave.

A todos los orientadores que participan en esta prueba les deseo suerte en la elección de ruta, vista para alcanzar los controles, buen tiempo para disfrutar de la carrera y éxito final en la clasificación. Espero que todos disfruten de los buenos trazados y de todas las atenciones que ofrece una buena organización. Deseo, finalmente, que este Campeonato de España 2021 en Aragón sea, como siempre, una nueva y feliz reunión de la familia de la Orientación.

D. Francisco Gómez Cobas

Presidente de la Federación Española de Orientación

Saludo Presidente Comarca Sierra Albarracín:

Agradezco a la Federación Española de Orientación la oportunidad de expresar mi satisfacción por la elección de la Comarca de la Sierra de Albarracín como sede para la organización del Campeonato de España de Orientación para el año 2021.

La Comarca de la Sierra de Albarracín es un territorio extenso, diverso y acogedor que ha sabido conservar la esencia de un territorio sostenible que dispone de recursos y valores ideales para la práctica deportiva, en general, y experimentar sensaciones únicas. La altitud de la Comarca con municipios a 1400 metros de altura es un aliciente para cualquier deportista. De igual forma, las condiciones para la práctica deportiva cumple las expectativas con una oferta de alojamiento y restauración dispuestas para la acogida y atención de los amantes de la naturaleza en su estado puro.

La Comarca de la Sierra de Albarracín ha albergado a lo largo de su historia numerosas civilizaciones desde los tiempos más remotos, dejando evidentes señas de identidad prehistóricas, celtíberas, romanas y árabes, que podemos admirar en pleno siglo XXI. Encierra rincones sorprendentes y únicos enmarcados en una impresionante y variada orografía, ocupando el tramo central del Sistema Ibérico, entre los Montes Universales y los valles altos de los ríos Jiloca y Turia. Testigo del nacimiento de los ríos Tajo, Cabriel, Gallo y Guadalaviar, evocando un paisaje virgen, apenas modificado por el hombre, que ha sabido adaptar su modo de vida respetando la naturaleza.

Flora y fauna se complementan para crear un espacio natural de gran valor paisajístico, en el que destacan los bosques de coníferas que caracterizan sus paisajes, donde no faltan sabinas y rebollos, entre numerosa vegetación propia de las riberas en los fondos de los barrancos. Aunque son los Pinares de Rodeno los que más importancia han cobrado por su inmenso desarrollo e incalculable frondosidad, siendo en la actualidad "Paisaje Protegido de los Pinares de Rodeno", junto con las pinturas rupestres, Patrimonio de la Humanidad, del Parque Cultural de Albarracín que establecen una singular combinación de historia, naturaleza y valores culturales. No podemos olvidarnos de los pueblos, de los 25 municipios que componen la comarca. Localidades plagadas de historia y costumbres ancestrales que todavía conservan los valores propios y tradicionales de sus fiestas populares, las hogueras de San Antón, la trashumancia, las romerías o los mayos (fiesta primaveral en la que los mozos van rondando a las mozas el primer día de mayo) y las tradicionales fiestas durante el verano. Un territorio para descubrir y para vivir con intensidad.

Volviendo al ámbito deportivo, la Sierra de Albarracín tiene experiencia en la organización de diversas pruebas en los últimos años. Desde el Circuito BTT organizado por la propia comarca, así como diversas pruebas senderistas en los municipios de la comarca, la Trail que reúne más de 1500 deportistas en la localidad de Bronchales, así como otras pruebas importantes relacionados con el running y el mountain bike, es por lo que considero que la Sierra de Albarracín puede cumplir con las expectativas depositadas en que la organización del Campeonato de España de Orientación 2021, sea un éxito completo, tanto para la organización, los y las participantes, como para el propio territorio, acostumbrado a la acogida de visitantes.

Ese es mi deseo, que el próximo mes de septiembre de 2021 todos podamos disfrutar de la maravillosa Comarca de la Sierra de Albarracín y de un estupendo Campeonato de España de Orientación. Gracias.

D. Inocencio Martínez Sánchez

Presidente de la Comarca Sierra de Albarracín

Saludo Presidente Federación Aragonesa:

Estimados orientadores,

Desde la Federación Aragonesa de Orientación os queremos dar la bienvenida a estas tierras aragonesas.

Han transcurrido ya casi 2 años desde que se celebró el II Trofeo Aragón de Orientación. Las felicitaciones y la satisfacción que dejó entre los participantes esta segunda edición, creo que fue uno de los principales motivos para animar a este grupo de estusiastas aventureros, a plantearse la realización de este Campeonato de España.

Tenemos que agradecer al club Ibón de orientación y a todos sus socios, su dedicación y entrega en la organización de este evento.

Sabemos las dificultades y exigencias que tiene una prueba de estas características y las expectativas que crea, pero con la ilusión y el gran trabajo que lleva desarrollando desde hace más de un año el equipo humano del Club Ibón, no dudamos que será un éxito.

Espero que disfrutéis con cada una de las pruebas programadas en terrenos inéditos, y nunca mejor dicho ya que el CEO 2021 se desarrollará en la Sierra de Albarracín, posiblemente uno de los lugares más increíbles del territorio nacional. También podréis aprovechar las actividades complementarias preparadas, y conozcáis de paso una comarca reconocida por su tradición e historia, pero también por la belleza de sus paisajes y por la hospitalidad de sus gentes.

D. José Antonio Ferrando Roqueta

Presidente Federación Aragonesa de Orientación

Saludo Presidente Club Ibón Orientación:

Después de las increíbles experiencias vividas en el 2017 y 2019, el Club ibón está preparado para una nueva aventura. Tenemos la responsabilidad y el placer de poder ser los organizadores del Campeonato de España 2021 de Orientación a Pie.

En esta ocasión las pruebas se van a realizar en diversas localidades y escenarios de la Comarca Sierra de Albarracín, en la provincia de Teruel. Lugares excepcionales y únicos nunca cartografiados hasta la fecha, que sin ninguna duda sorprenderán a todos nuestros deportistas por su belleza y espectacularidad.

Comenzaremos el viernes, con el Model Event en el Centro de Interpretación de Dornaque, dentro del perímetro del Parque Protegido del Rodeno, correremos por impresionantes zonas de bosque del Rodeno, mezclados con zonas de grandes rocas y tajadas. Y por la tarde Sprint Prólogo CEO2021 en Gea de Albarracín.

Al día siguiente sábado disputaremos por la mañana la prueba de Media Distancia en el Parque Multiaventura, situado en Torres de Albarracín, bosque con moderados desniveles, vaguadas y torrentes.

Por la tarde, un espectacular Sprint por el impresionante Casco urbano de uno de los pueblos más bonitos de España: Albarracín.

Finalizaremos nuestro Campeonato de España el domingo, con una Larga Distancia en los Callejones de Bezas, situado en la localidad de Bezas, dentro del perímetro del Parque Protegido del Rodeno, bosque con zonas de grandes rocas y tajadas, moderados desniveles, vaguadas y torrentes que pondrán broche final a nuestro III Trofeo Aragón.

Para nosotros la Aventura ya ha comenzado, seguiremos trabajando y preparando este CEO 2021 con el mismo objetivo que desde el Club Ibón siempre nos marcamos, que los deportistas que nos acompañen se sientan como en casa y disfruten desde el primer momento, que disfruten de nuestros bosques, nuestros mapas y nuestro territorio.

Empieza la Aventura!!

Sólo os queda apuntarlo en vuestro calendario y reservar con tiempo el alojamiento!!

Jesús Paricio Peribáñez

Presidente Club Orientación Ibón Zaragoza

Equipo Organización

- **Organiza:** Club Ibón de Orientación.
- **Director Prueba:** Jesús Paricio Peribáñez.
- **Director Técnico:** Jorge Paricio Francés.
- **Juez Controlador FEDO:** Mario Vidal Triquel.
- **Tesorería e inscripciones:** Alberto Espiérrez, Miguel Ferrer.
- **Equipo Secretaría:** Coral Francés, Pilar Roba, Carla Mainar, Julia Quílez, Isábel Sanz, Alejandra González.
- **Equipo de Campo:** Alberto Santabárbara, Roberto Saz, Javier Saz, Miguel Rubio, Jara Gracia, Raúl Faure, Eduardo Paricio, Pedro Villar, Azucena Carruesco, Julio Rivera, Jacinto Calva, Jara Villar, Arturo Fernández, Martín Faure.
- **Cartografía:** Mario Vidal, Alberto Santabárbara.
- **Trazados:** Alberto Santabárbara, Julio Rivera y Miguel Rubio.
- **Equipo Presalidas:** Fernando Millán, Alberto Millán.
- **Equipo Salidas:** Teresa Moreno, Fernando Saz, Lucía Saz, Carlos Orea, Ana García, Ana Arnal, Belén Gracia, Daniel Sarasa, Mikel Silvan, Rocío Segovia, Inmaculada Subiri.
- **Responsable Meta:** Jose A. Ferrando, Ana Tabuenca
- **Equipo Sportident:** Jorge García, Pilar Nieto.
- **Logística:** Juan Gil, Luis Suñen, Bethy Valverde y Juan Carlos Lor.
- **Responsable COVID-19:** Yolanda Gil.
- **Correlín:** Jara Gracia, Eduardo Paricio.
- **Speaker y megafonía:** Federico García Rueda.
- **Relaciones Institucionales:** Jose A. Ferrando, Jesús Paricio.
- **Redes Sociales:** Jorge Paricio y Alodia Villar.
- **Fotografía, vídeo y Multimedia:** Equipo comunicación Club Ibón.

- **Voluntarios:**

Julia Faure
Eva Pérez
Pablo Millán
Violeta Silván
Diana Sarasa
Jimena Orea
Javier Saz
Manuel Saz
Jimena Orea
Marco Silván
Martín Orea.

Y si fuese necesario…187 soci@s del Club Ibón Orientación Zaragoza…para lo que haga falta!!

Programa

Viernes 24 de septiembre 2021:

11,00 h.: Apertura del Centro de competición, Pabellón Albarracín.

11,00 h.: Model Event, mapa Bosque Centro Interpretación Dornaque.

15,00 h.: Apertura Feria-O CEO2021, Pabellón Albarracín.

16,30 h.: Salida START primeros corredores Sprint Prólogo CEO2021 en Gea de Albarracín.

19,30 h.: Salida últimos corredores Sprint Carrera de la Mujer.

22,30 h.: Cierre del Centro de Competición.

Sábado 25 de septiembre 2021:

08,00 h.: Apertura Centro de Competición Distancia Media en Torres de Albarracín.

09,00 h.: Salida primeros corredores Distancia Media.

11,30 h.: Salida últimos corredores Distancia Media.

16,00 h.: Apertura Centro de Competición Sprint en Albarracín.

16,30 h.: Salida primeros corredores Sprint.

18,30 h.: Salida últimos corredores Sprint.

19,30 h.: Ceremonia de entrega Oficial del Campeonato de España 2021 Media Distancia y Sprint. Al finalizar habrá sorteo de regalos para los deportistas. En Pabellón Albarracín.

Domingo 26 de septiembre 2021:

08,00 h.: Apertura Centro de Competición Distancia Larga en Bezas.

08,30 h.: Salida primeros corredores Distancia Larga.

12,00 h.: Salida últimos corredores Distancia Larga.

14,00 h.: Ceremonia de entrega Oficial del CEO Larga Distancia y de premios del III Trofeo Aragón Orientación 2021 "Sierra de Albarracín y entrega de un jamón al club más numeroso en participación y otro jamón al mejor club clasificado. Al finalizar habrá sorteo de regalos para los deportistas. (Pte. Protocolo COVID-19).

Competición

Clasificaciones:

La clasificación del III Trofeo Aragón "Sierra de Albarracín" se hará con la suma de los Puntos obtenidos por clasificación en las 3 pruebas, de Media Distancia + Sprint + Larga Distancia.

Premios:

Recibirán trofeo los tres primeros por Puntos, de cada categoría oficial abajo descritas, que será (Larga+Sprint+Media). Los tres primeros clasificados del III Trofeo Aragón "Sierra de Albarracín" de las categorías M/F-E recibirán premio en metálico: 1º: 300€, 2º: 200€, 3º: 100€.

Sportident y Toma de Tiempos :

Cada corredor deberá llevar su propia tarjeta, cuando se realice la inscripción deberá registrarse el número de la misma.

En el caso de no tener tarjeta se podrá alquilar por cada día de competición.

Los corredores de las categorías OPEN correrán también con tarjeta Sportident.

En todos los controles existirá pinza manual para utilizar en caso de detectar el fallo de alguna estación.

Aunque no se complete el recorrido, es **OBLIGATORIO** pasar por Meta para controlar los corredores que faltan por llegar.

En todas las pruebas, además del sistema tradicional con tarjeta sportident, todo el que lo desee podrá utilizar también el sistema SI-AIR de sportident, como marca la Federación Española de Orientación.

Todos los interesados en el alquiler de tarjetas Sportident Air+, pueden solicitarlo a la Organización, teniendo preferencia los corredores categoría Élite. Precio 2€.

Descripción de controles:

Debido a la situación sanitaria actual, y con el fin de disminuir el contacto entre corredores y organización, las descripciones de control de todas las pruebas, serán entregadas junto con el dorsal correspondiente en la bolsa del corredor. También se imprimirán en todos los mapas.

Normativa

La competición se regula por la normativa FEDO e IOF, junto a la normativa ISSOM para los mapas de Sprint.

Desde la publicación de este Boletín está prohibido acceder a las zonas de carrera para entrenar o reconocer los terrenos.

Durante toda la competición, los participantes deben seguir las instrucciones del personal de la Organización.

Se recomienda a los corredores llegar con la suficiente antelación a la zona de competición, contando que hay que aparcar, desplazarse y cambiarse o prepararse para la prueba.

El uso del dorsal es imprescindible para tomar la salida y la organización no contempla, salvo fuerza mayor, la modificación de los horarios de salida. Los orientadores que lleguen tarde tomarán la salida cuando sea posible.

En la zona de Salida se dispondrá de estaciones para limpiar y comprobar las tarjetas SPORTident; es responsabilidad de cada corredor limpiar y comprobar su tarjeta electrónica antes de comenzar el recorrido, así como de coger y comprobar el mapa correspondiente a su categoría y nombre.

El recorrido estará marcado en el mapa en color magenta (rosa) y deberá realizarse en el orden indicado; saltarse el orden de los controles o no picar alguno de ellos, es motivo de descalificación.

En competición está prohibido seguir o ayudar a otros corredores, salvo en caso de emergencia.

Al cruzar la línea de Meta, el corredor habrá terminado su recorrido y deberá seguir las indicaciones de jueces y personal de la Organización. Una vez que haya descargado su tarjeta electrónica, podrá recoger el correspondiente control de tiempos.

¡¡RECORDAD: JUEGO LIMPIO!!

Se descalificarán a los corredores que no respeten estas Normas.

Contacto: Jesús – jpariperi@gmail.com

Móvil: 676218701

Categorías

Categorías Oficiales: U10, M/F12, M/F14, M/F16/18, M/F 16E, M/F18E, M/F20E, M/F21A, M/F 21B, M/FE, M/F35A, M/F35B, M/F40, M/F45, M/F50, M/F55, M/F60, M/F65, M/F70.

Categorías No Oficiales: OPEN AMARILLO, OPEN NARANJA, OPEN ROJO, OPEN NEGRO, CORRELÍN.

CATEGORÍAS	EDADES
U10	Cumplir 10 años o menos en 2021
M/F 12	Cumplir 12 años o menos en 2021
M/F 14	Cumplir 14 años o menos en 2021
M/F 16/18	Cumplir 18 años o menos en 2021
M/F 16 Élite	Sin límite de edad
M/F 18 Élite	Cumplir 18 años o menos en 2021
M/F 20 Élite	Cumplir 20 años o menos en 2021
M/F 21 B	Sin límite de edad
M/F 21 A	Sin límite de edad
M/F E	Élites, Categorías absolutas, sin límite de edad
M/F 35 A	Cumplir 35 años o más en 2021
M/F 35 B	Cumplir 35 años o más en 2021
M/F 40	Cumplir 40 años o más en 2021
M/F 45	Cumplir 45 años o más en 2021
M/F 50	Cumplir 50 años o más en 2021
M/F 55	Cumplir 55 años o más en 2021
M/F 60	Cumplir 60 años o más en 2021
M/F 65	Cumplir 65 años o más en 2021
M/F 70	Cumplir 70 años o más en 2021

CATEGORÍAS DE PROMOCIÓN:

OPEN AMARILLO (Iniciación niños): Dificultad muy baja / Distancia corta.

OPEN NARANJA (Iniciación adultos): Dificultad baja / Distancia media.

OPEN ROJO: Dificultad media / Distancia media.

OPEN NEGRO: Dificultad media / Distancia larga.

Los dos días de competición habrá un recorrido para niños pequeños (Correlín), acompañados por un adulto. El Correlín comenzará a las 12 horas y se situará dentro del Centro de Competición.



Inscripciones

Inscripciones:

Las inscripciones se pueden realizar a partir del 1 de junio de 2021.

Fin plazo de inscripción SIN recargo: 12 de septiembre de 2021 (inclusive).

Fin plazo de inscripción CON recargo: 14 de septiembre de 2021 (inclusive).

Cierre definitivo de inscripciones: 14 de septiembre de 2021 (inclusive).

Federados FEDO/FPO: a través de la aplicación SICO de la FEDO.

Pruebas oficiales y Open: https://www.fedo.org/web/

No Federados FEDO: Corredores SIN licencia FEDO (todas pruebas):

Dos opciones para inscribirse:

A través de la aplicación SICO de la FEDO: https://www.fedo.org/web/

A través de la Plataforma Prames: https://apuntame.click/evento/ceo-2021_albarracin-no-federados

No Federados Extranjeros: Corredores SIN licencia FEDO (todas pruebas):

A través de la Plataforma Prames: https://apuntame.click/evento/ceo-2021_albarracin-extranjeros

NOTA:

Si la situación sanitaria derivada de la COVID-19 obligase a la organización a suspender o aplazar la CEO2021, se devolverá el 100% de las inscripciones a todos los inscritos que lo soliciten. También tendrán la posibilidad de continuar con la reserva de la inscripción con las mismas garantías para las fechas de aplazamiento que se aprueben y queden refrendadas por la FEDO.

Acreditación:

Obligatoria la acreditación en la participación al evento deportivo de las siguientes formas:

- Acreditación online en la web del campeonato: https://www.ceoaragon2021.org
- Rellenando el Formulario Localización Personal que viene al final del Boletín 2 y mandar firmado escaneo o foto a: jpariperi@gmail.com.
- Rellenando el Formulario Localización Personal que viene al final del Boletín 2 y entregarlo en Secretaría del Centro de Competición en la recogida de Dorsal y Bolsa de corredor.

Cuotas de Competición:

Corredores con licencia FEDO/FPO:

FECHA/PRUEBA	M/F 10-20	M/F21-70	U10 Open Amarillo	Open Naranja, Open Rojo y Open Negro
24 septiembre. Sprint Prólogo	5 €	5 €	3 €	5 €
25 septiembre. Distancia Media CEO	7 €	10 €	7 €	10 €
25 septiembre. Sprint CEO	7 €	7 €	5 €	7 €
26 septiembre. Distancia Larga CEO	7 €	10 €	7 €	10 €

Corredores SIN licencia FEDO/FPO (asociados a clubes Españoles):

FECHA/PRUEBA	M/F 12-20	M/F21-70	U10 Open Amarillo	Open Naranja, Open Rojo y Open Negro
24 septiembre. Sprint Prólogo	7 €	7 €	5 €	7 €
25 septiembre. Distancia Media CEO	13 €	15 €	10 €	13 €
25 septiembre. Sprint CEO	10 €	13 €	8 €	13 €
26 septiembre. Distancia Larga CEO	13 €	15 €	10 €	13 €

Corredores SIN licencia FEDO (asociados a clubes Extranjeros):

FECHA/PRUEBA	M/F 12-20	M/F21-70	U10 Open Amarillo	Open Naranja, Open Rojo y Open Negro
24 septiembre. Sprint Prólogo	7 €	7 €	5 €	7 €
25 septiembre. Distancia Media CEO	10 €	13 €	10 €	13 €
25 septiembre. Sprint CEO	10 €	13 €	8 €	13 €
26 septiembre. Distancia Larga CEO	10 €	13 €	10 €	13 €

Otras Cuotas:

Inscripciones entre el 13 y 14 de septiembre	Recargo 5 €/prueba en todas categorías
Alquiler de Tarjeta SIAC	2 €/día
Model Event	1€ mapa SICO / 2€ en C.C *existencias
Solicitud o cambio de hora de salida justificada.	1 € por competidor
Cambio de Tarjeta SI antes de la competición	3 € por competidor
Cambio de Tarjeta SI después de la competición	5 € por competidor

El porcentaje de devolución de las inscripciones y/o servicios será del 80% del importe pagado hasta el domingo 12 de septiembre de 2021 (inclusive). A partir de esa fecha no se admitirán cancelaciones de inscripciones.

Ingresos y Datos Bancarios:

Las inscripciones por transferencia se ingresarán por transferencia bancaria en la siguiente cuenta:

Titular: **Club Ibón de Orientación** Entidad Bancaria: **IBERCAJA**

IBAN: ES15 2085 5211 19 0331110865
COD. BIC: CAZRES2Z

Concepto: **ceoaragon2021 "Nombre del CLUB" o "Nombre del inscrito"**

Las inscripciones no se considerarán formalizadas hasta realizar el ingreso bancario, el cual se acreditará enviando una copia del justificante de la transferencia, a la dirección de correo electrónico: tesoreria@clubibon.es

Los clubes serán responsables del pago de las inscripciones de sus socios, realizarán un único ingreso bancario con el importe total y como concepto figurará el nombre del club. En inscripciones de corredores independientes, el club será FEDO.

Los clubes que necesiten factura la tienen que solicitar previamente a: tesoreria@clubibon.es

Se admitirán inscripciones el día de la prueba para las categorías **OPEN** hasta la hora de comienzo de las salidas de cada evento, y siempre que exista disponibilidad de mapas.

Localización y Zonas

Localización:

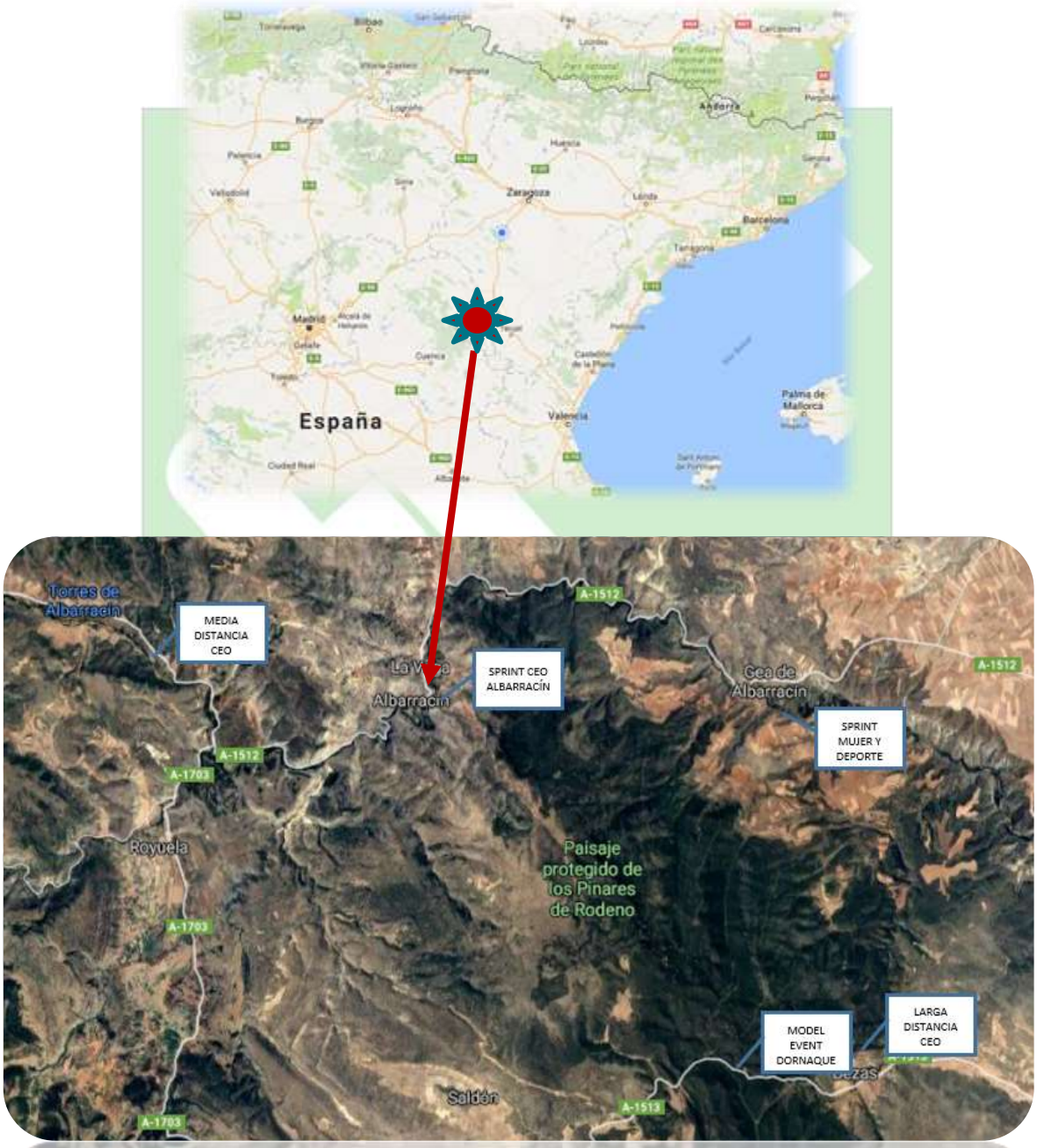

Accesos a Pruebas:

Centro Competición: Pabellón Albarracín

Coordenadas:

Albarracín
44126, Teruel
40.408371, -1.426664

Señales: Estará señalizado con carteles de la Organización CEO2021.

La señalización comenzará desde los accesos más importantes a la ciudad.

Pabellón Municipal Albarracín - Google Maps

Model Event: Centro Interpretación Dornaque.

Bezas
44121, Teruel
40.328653, -1.325154

Señalización desde el Centro de Competición, situado en el Pabellón Municipal de Albarracín.

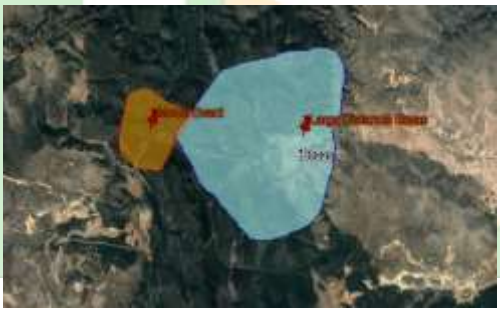

Centro de Interpretación de Dornaque - Google Maps

Sprint Prólogo: Gea de Albarracín.

Calle Buenos Aires, 10-4
44110 Gea de Albarracín, Teruel
40.409109, -1.351507

Atención: Para esta prueba prólogo de exhibición, no habrá Horas de Salidas, será Salida Start, y no será obligatorio el haber pasado por el Centro de Competición todavía a por el dorsal, se puede ir a por el dorsal antes o después de Sprint Prólogo de Gea de Albarracín.
Inscripción obligatoria en el SICO o Plataforma apuntame.click
Regalo seguro y muy práctico para todos los participantes al finalizar la prueba.

Piscina Municipal Gea de Albarracin - Google Maps

Media LN: Torres de Albarracín.

Torres de Albarracín
44111, Teruel
40.416088, -1.510003

Señalización desde el Centro de Competición, situado en el Pabellón Municipal de Albarracín.

Albarracin Aventura - Google Maps

Sprint LN: Albarracín.

Albarracín
44126, Teruel
40.408371, -1.426664

Señalización desde el Centro de Competición, situado en el Pabellón Municipal de Albarracín.

Pabellón Municipal Albarracín - Google Maps

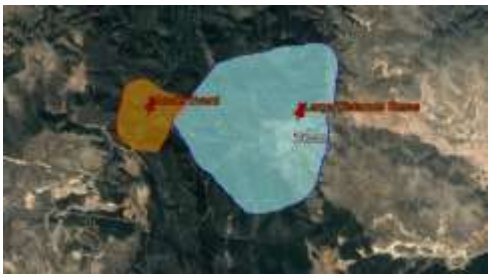

Bezas
44121, Teruel
40.328653, -1.325154

Señalización desde el Centro de Competición, situado en el Pabellón Municipal de Albarracín.

Hotel El Molino RESTAURANTE - Google Maps

ZONAS PROHIBIDAS:

Opiniones Facebock TAO2019 ii Muchas gracias a tod@s ii

[redacted] Enhorabuena! Habéis dado una lección de cómo organizar una LEO, mucho trabajo y sacrificio en cada detalle. Gracias y a por la próxima, no hay dos sin tres!

[redacted] Excelente organización, habeis cuidado todos los detalles, por nuestra parte hemos vuelto encantados!!! Volveremos la próxima!!! Felicitaciones a todo ese grupo de voluntariado que hiz posible este magnífico evento.

[redacted] Felicidades a todos los organizadores ¡¡¡¡ Lo habeis conseguido , nos habeis hecho disfrutar de este deporte , con esta inmejorable organizacion . Muchas gracias , por tantos detalles y por vuestro esfuerzo.

[redacted] Mi más sincera enhorabuena. La mejor organización vista hasta la fecha. El trabajo que hay detrás es enorme, los resultados a la vista están, todas las administraciones colaborando, una comarca entera volcada con la orientación. Gran equipo humano el del CLUB IBÓN.

[redacted] Lamento disentir, pero me ha parecido injustificable el hecho de no haber previsto que el color del bolígrafo estuviese a tono con nuestra equipación. El recibimiento, suelo duro, concurso de mapas, terreno espectacular, trazados muy físicos, regalo del Sprint, detallazo al finalizar la prueba,...Todo lo demás ha superado mis expectativas, pero el color del boli...

Me gusta · Responder · Mensaje · 25 s

[redacted] Felicidades y enhorabuena por esta extraordinaria prueba, lo habéis vuelto a hacer. Una organización modélica en todos los aspectos que habéis hecho de nuestra participación una auténtica gozada. Gracias!!!!

Cómo Llegar:

Desde Madrid: En la A-2, tomar la Salida 135 en Alcolea del Pinar dirección Teruel, y tomando la A-23 dirección Teruel, tomar la Salida 131 dirección Cella.

Desde Zaragoza: En la A-23, tomar la Salida 131 dirección Cella, y desde Cella dirección Albarracín.

Desde Valencia: En la A-23, tomar la Salida 124 dirección Albarracín, situada la localidad a 20 kilómetros.

Zonas Acampada Caravanas:

Acampada Caravanas en Albarracín:

Acampada Caravanas en Torres de Albarracín:

NOTA: La zona de acampada de Autocaravanas en Torres de Albarracín, será también el Parking para todas las Autocaravanas de la carrera Media Distancia. Está a 1500 del Centro de Competición y la organización ha contratado un autobús para el traslado de los deportistas, salidas cada 10 minutos desde el parking al C.C. No está permitido pernoctar en la zona de carrera, situada en Albarracín Aventura, de ningún vehículo no autorizado.

Información Técnica



Fecha: 24 al 26 septiembre 2021 (recomendable hacerlo…)

Localización: Centro Interpretación Dornaque (15km del C.C, 20')

Terreno: Bosque abierto y zonas de agrupaciones rocosas.

Mapa: Parque Dornaque. Escala 1:10000, Equidistancia: 5m.

Cartógrafo: Mario Vidal Triquell

Comentarios del Cartógrafo:

La elección de un mapa modelo para una competición no siempre se consigue cuando las características del terreno de competición son particularmente singulares. Este es el caso del bosque que circunda al Centro de Interpretación de Dornaque.

Sin embargo, la elección y el resultado no se aleja tanto como pudiera parecer a lo que serán los terrenos de carrera. Para comenzar éste se encuentra a escasos kilómetros del CC de la Carrera de Larga Distancia, por lo que comparte tipo de bosque, orografía y peculiaridades del terreno. Así mismo presenta detalles muy próximos a los que contiene el terreno de la Media Distancia.

Se trata pues de un mapa muy variado en contenido temático, y que reúne en poco espacio lo que es una buena toma de contacto con el bosque de la Sierra de Albarracín. La roca y las formaciones rocosas aparecen como desprendimientos pétreos que se dispersan sobre un bosque en ocasiones de difícil transitabilidad y visibilidad. Hay desnivel en algunas partes lo que también ayuda a familiarizarse con los mapas del Cto. Quizás por las características de la prueba de Larga Distancia, el tamaño medio de roca y el mínimo son algo inferiores a aquel, situando el límite representado entorno al 1'50 mts o 2 mts según zonas. Los verdes son elementos a considerar, predominando también el monte bajo.

En definitiva, se trata de un mapa entretenido e interesante que supone una muy buena toma de contacto con el entorno de la Sierra de Albarracín, y concretamente de este CEO 2021.

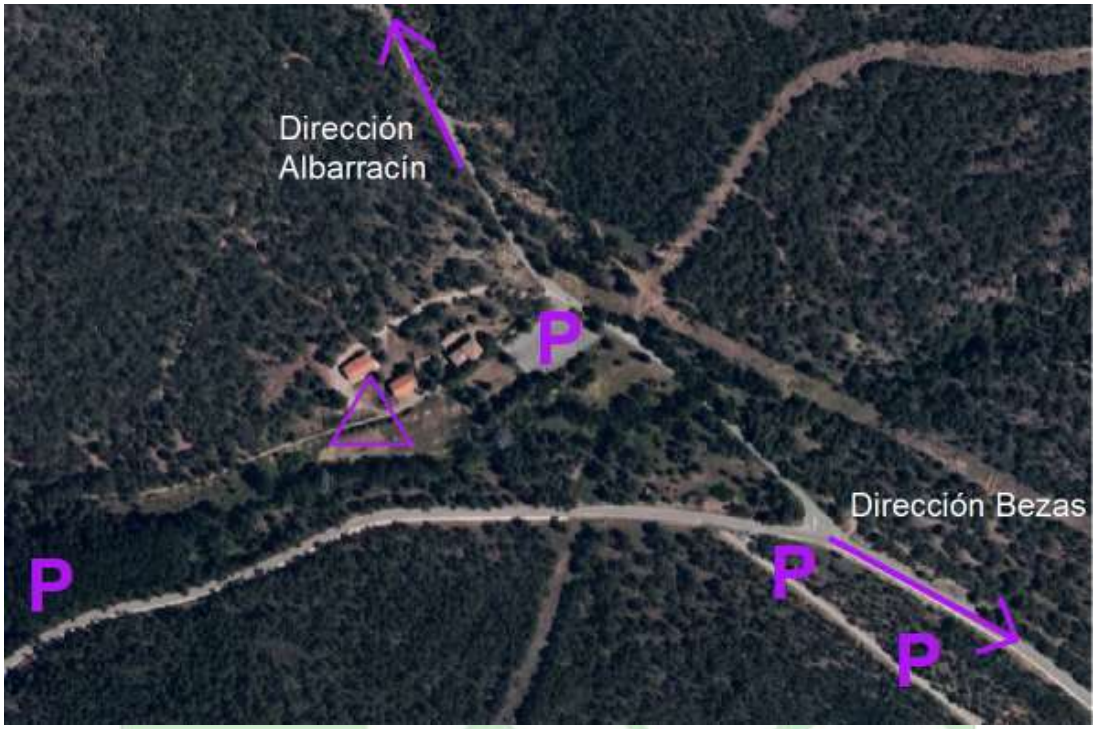

Área Model Event: Centro de Interpretación de Dornaque

Sprint Prólogo: Gea de Albarracín

MAPA NUEVO

Descripción y Especificaciones Terreno:

Prueba Prólogo modalidad Sprint urbano.

Se realiza en el municipio de Gea de Albarracín: Google Maps El Centro de Competición estará situado en el Pabellón deportivo de Gea de Albarracín, al lado de la Pre-Salida y Meta respectivamente, y a 3’ desde los Parking de caravanas y turismos.

Se ruega máximo cuidado con el posible tránsito de vehículos y corredores, sobre todo en zonas de cruces y caminos.

Área Sprint Prólogo: Gea de Albarracín

Comentarios del cartógrafo (Alberto Santabárbara Lambea):

Aguas abajo de Albarracín nos encontramos con Gea de Albarracín, justo donde el cañón del río Guadalaviar se abre para convertirse en un valle de mayor anchura. Un pueblo con doce siglos de existencia, dividido en dos por el río. La parte norte incluye el casco viejo, de origen medieval, ampliado hacia el norte, más allá de la carretera que lo atraviesa, remontando la ladera de la montaña. Al sur del río, unido con el extremo suroeste del casco viejo por un puente, surge la parte más moderna del pueblo, que remonta poco a poco en dirección sur.

El núcleo antiguo, al ser medieval tiene un trazado irregular, con desniveles medios y fuertes en dirección sur-norte, y un piso liso muy apto para correr rápido. Prácticamente no hay escaleras y las calles no son excesivamente estrechas, pero tiene curvas muy cerradas en ocasiones. En dirección oeste-este el desnivel es mucho menor.

La parte nueva, tiene un trazado más regular y combina zonas edificadas con zona de campo abierto.

Comentarios del Trazador (Alberto Santabárbara Lambea):

Creo que va a ser interesante correr en Gea de Albarracín. Nos ofrece dos zonas diferentes, una más moderna, de calles amplias y de mejor lectura de mapa, con otra medieval, con elecciones de ruta más numerosas y complejas. La dureza del recorrido es media, pues la parte antigua tiene desniveles, a veces fuertes, en dirección sur-norte.

Dado que el pueblo no es muy grande, los trazados nos van a llevar a las dos zonas, atravesando dos veces el puente que las une, el cual salva las aguas del Guadalaviar, y se van a repetir calles dentro del casco viejo, aunque sea en distintas direcciones, por lo que los cruces con otros orientadores serán numerosos. Como siempre, precaución con los posibles peatones del pueblo, pues se doblan muchas esquinas, y con el tráfico rodado, sobre todo en la parte nueva, en el puente, y en el tramo entre la puerta oeste y el puente, con un recodo estrecho que impide la correcta visibilidad a los conductores.

Una prueba divertida y que servirá para calentar en vistas al sprint de Albarracín.

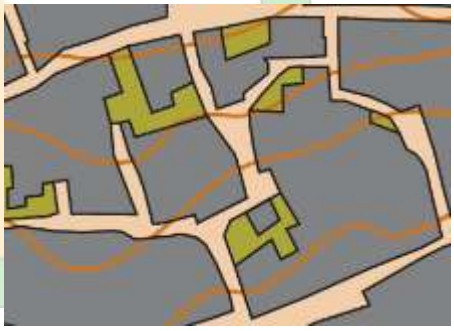

CARRERA SPRINT Prólogo. viernes, 24 DE SEPTIEMBRE	
Mapa:	Albarracín Nº FEDO: TE-2889-21
Cartógrafo:	Alberto Santabárbara Lambea
Trazador:	Alberto Santabárbara Lambea
Hora Primera Salida:	17:30 h.
Distancia/Tiempo desde C.C a Pre salida -3’:	100 m./3’
Avituallamiento en carrera:	No
Impresión mapa:	Papel irrompible Antiux
Tiempo máximo de carrera:	45’
Cierre meta:	20:15 h.

Recorrido	Categoría	Longitud	Desnivel	Controles	Salida	Tº Ganador	Escala
R1	U-10	1230	32	11	1	12-14’	1:4.000
R2	M-12	1570	30	15	1	12-14’	1:4.000
R3	F-12	1370	35	14	1	12-14’	1:4.000
R4	M-14	1660	47	16	1	12-14’	1:4.000
R5	F-14	1600	50	15	1	12-14’	1:4.000
R6	M-16/18	1860	52	17	1	12-14’	1:4.000
R7	F-16/18	1680	52	13	1	12-14’	1:4.000
R8	M-16E	2010	55	17	1	12-14’	1:4.000
R9	F-16E	1770	57	17	1	12-14’	1:4.000
R10	M-18E	2320	65	20	1	12-14’	1:4.000
R11	F-18E	1830	60	19	1	12-14’	1:4.000
R12	M-20E	2520	70	22	1	12-14’	1:4.000
R13	F-20E	1830	60	19	1	12-14’	1:4.000
R14	M-E	2910	95	26	1	12-14’	1:4.000
R15	F-E	2230	65	21	1	12-14’	1:4.000
R16	M-21A	2270	67	21	1	12-14’	1:4.000
R17	F-21A	1790	50	16	1	12-14’	1:4.000
R18	M-21B	1800	47	15	1	12-14’	1:4.000
R19	F-21B	1520	40	13	1	12-14’	1:4.000
R20	M-35A	2210	62	20	1	12-14’	1:4.000
R21	F-35A	1830	55	17	1	12-14’	1:4.000
R22	M-35B	1640	55	13	1	12-14’	1:4.000
R23	F-35B	1460	35	13	1	12-14’	1:4.000
R24	M-40	2140	57	18	1	12-14’	1:4.000
R25	F-40	1700	50	19	1	12-14’	1:4.000
R26	M-45	2090	57	18	1	12-14’	1:4.000
R27	F-45	1750	50	17	1	12-14’	1:4.000
R28	M-50	2020	57	18	1	12-14’	1:4.000
R29	F-50	1690	50	17	1	12-14’	1:4.000
R30	M-55	1920	55	16	1	12-14’	1:4.000
R31	F-55	1560	50	14	1	12-14’	1:4.000
R32	M-60	1610	52	15	1	12-14’	1:4.000
R33	F-60	1340	32	14	1	12-14’	1:4.000
R34	M-65	1560	50	15	1	12-14’	1:4.000
R35	F-65	1310	27	12	1	12-14’	1:4.000
R36	M-70	1530	40	14	1	12-14’	1:4.000
R37	F-70	1280	27	12	1	12-14’	1:4.000
R38	O. AMARILLO	1250	27	13	1	12-14’	1:4.000
R39	O. NARANJA	1340	40	13	1	12-14’	1:4.000
R40	O. ROJO	1460	50	13	1	12-14’	1:4.000
R41	O. NEGRO	1580	55	14	1	12-14’	1:4.000

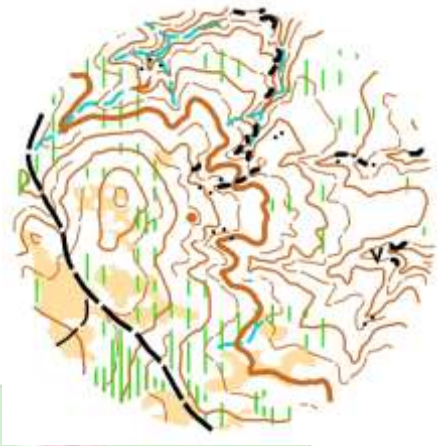

Descripción y Especificaciones Terreno:

Se realiza en el paraje "Soto del Pinar" (Término municipal de Torres de Albarracín):

https://www.google.es/maps/@40.4232033,-1.5240879,4563m/data=!3m1!1e3?hl=es

El Centro de Competición estará situado en zona de ocio "Albarracín Aventura", carretera A-1512, Km 38, 44111en Torres de Albarracín. Al lado de la Pre salida y Meta respectivamente, y a 5' desde los Parking de caravanas y turismos.

Todas las categorías tendrán obligación de pasar por Pre salida, desde el C.C de -5', siendo causa de descalificación para el corredor que no pase por Pre Salida y vaya directamente a Salida.

El tráfico será muy limitado, excepto en las vías más periféricas de la zona de competición.

Se ruega máximo cuidado con el posible tránsito de vehículos y corredores, sobre todo en zonas de cruces y caminos.

Área Media CEO2021: Albarracín Aventura (Torres de Albarracín)

Comentarios del Cartógrafo (Mario Vidal Triquell):

Mapa realizado en otoño de 2020, que reúne en poco espacio una interesante riqueza orográfica. La dominante de éste se encuentra en el detalle del terreno, muy sinuoso por lo general, y que le da valor a la curva de nivel.

Surcado de multitud de vaguadas y espolones de diferente entidad, de los más suaves a otros muy marcados y profundos con difícil avance, ofrece un terreno de competición agradable e interesante, indicado para esta prueba de Media Distancia. La roca aquí no es el elemento principal y su tamaño tampoco es de consideración; sin embargo, la vegetación que en zonas localizadas hace muy difícil y a ciegas la progresión. También está presente el monte bajo, principalmente jara, que en algunas zonas ralentiza considerablemente la marcha.

Un trabajo cartográfico interesante al que seguramente al igual que yo le encontrareis su propia identidad y atractivo.

Comentarios del Trazador (Julio Rivera Ortín):

Los trazados de la media se han alargado más que en otras carreras, ya que la zona tiene poco desnivel y se considera que la carrera se realizará a alta velocidad. Ningún trazado supera el 4% de desnivel.

Las balizas están situadas, sobre todo, en elementos de relieve; por lo que será importante la lectura a velocidad rápida de las curvas de nivel. La primera parte es más sencilla y más rápida, la parte central de la carrera es donde hay más dificultad y la última es también muy rápida y en bajada, por lo que hay que estar atento y no pasarse las balizas. ¡Cuidadín!

Actualmente la vegetación baja es poca, aunque esto dependerá de las lluvias de septiembre. Sólo hay una parte de verde en el mapa por la que irán las categorías más largas.

CARRERA MEDIA SÁBADO, 25 DE SEPTIEMBRE	
Mapa:	SOTO DEL PINAR Nº FEDO: Z-2771-21
Cartógrafo:	Mario Vidal Triquell
Trazador:	Julio Rivera Ortín
Hora Primera Salida:	8:30 h.
Distancia/Tiempo desde C.C a Pre salida -5':	300 m./5'
Avituallamiento en carrera:	0
Impresión mapa:	Papel irrompible Antiux
Tiempo máximo de carrera:	120'
Cierre meta:	14:30 h.

Recorrido	Categoría	Longitud	Desnivel	Controles	Salida	Tº Ganador	Escala
R1	U-10	2100	70	8	2	20-25'	1:7500
R2	M-12	2500	85	12	1	20-25'	1:7500
R3	F-12	2400	90	11	1	20-25'	1:7500
R4	M-14	3500	125	15	1	25-30'	1:10000
R5	F-14	3100	115	12	1	25-30'	1:10000
R6	M-16/18	3300	110	12	1	25-30'	1:10000
R7	F-16/18	2800	100	12	1	25-30'	1:10000
R8	M-16E	4000	130	20	1	25-30'	1:10000
R9	F-16E	3500	115	14	1	25-30'	1:10000
R10	M-18E	4700	160	20	1	30-35'	1:10000
R11	F-18E	3800	125	16	1	30-35'	1:10000
R12	M-20E	4900	170	18	1	30-35'	1:10000
R13	F-20E	4000	130	20	1	30-35'	1:10000
R14	M-E	5700	210	22	1	30-35'	1:10000
R15	F-E	4800	170	20	1	30-35'	1:10000
R16	M-21A	4800	160	17	1	30-35'	1:10000
R17	F-21A	3800	135	15	1	30-35'	1:10000
R18	M-21B	3400	115	13	1	25-30'	1:10000
R19	F-21B	2600	90	12	1	25-30'	1:10000
R20	M-35A	4600	160	17	1	25-30'	1:10000
R21	F-35A	3700	135	17	1	25-30'	1:10000
R22	M-35B	3100	110	12	1	25-30'	1:10000
R23	F-35B	2600	90	11	1	25-30'	1:10000
R24	M-40	4400	150	17	1	25-30'	1:10000
R25	F-40	3300	125	14	1	25-30'	1:10000
R26	M-45	4200	150	17	1	25-30'	1:10000
R27	F-45	3200	120	15	1	25-30'	1:10000
R28	M-50	4000	130	17	1	25-30'	1:10000
R29	F-50	3000	110	11	1	25-30'	1:10000
R30	M-55	3400	110	13	1	25-30'	1:7500
R31	F-55	2500	90	12	1	25-30'	1:7500
R32	M-60	3200	115	12	1	25-30'	1:7500
R33	F-60	2400	90	10	1	25-30'	1:7500
R34	M-65	2800	80	12	1	20-25'	1:7500
R35	F-65	2100	80	11	1	20-25'	1:7500
R36	M-70	2300	75	12	1	20-25'	1:7500
R37	F-70	2100	80	11	1	20-25'	1:7500
R38	O. AMARILLO	2100	75	9	2	20-25'	1:7500
R39	O. NARANJA	2500	90	10	2	20-25'	1:7500
R40	O. ROJO	3000	115	12	2	25-30'	1:7500
R41	O. NEGRO	3400	130	16	2	25-30'	1:7500

Descripción y Especificaciones Terreno:

Se realiza en el casco urbano de Albarracín (Teruel):

https://www.google.es/maps/@40.4079445,-1.4420514,570m/data=!3m1!1e3?hl=es

El Centro de Competición estará situado en zona de carrera, al lado de la Pre Salida y Meta respectivamente, y a 10' desde los Parking de caravanas y turismos.

Todas las categorías tendrán obligación de pasar por Pre Salida, desde el C.C de -5', siendo causa de descalificación para el corredor que no pase por Pre Salida y vaya directamente a Salida.

Habrá personal de la organización vigilando que los competidores se dirigen hasta el C.C por los pasos señalizados, todo el que no cumpla esta norma, será descalificado.

El tráfico será muy limitado, excepto en las vías más periféricas de la zona de competición.

Se ruega máximo cuidado con el posible tránsito de vehículos y corredores, sobre todo en zonas de cruces y caminos.

Área Sprint CEO2021: Albarracín

Comentarios del cartógrafo (Alberto Santabárbara Lambea):

Albarracín es un pueblo de Teruel del cual hemos oído hablar casi todos. Considerado uno de los pueblos más bonitos de España se encuentra encaramado sobre un peñón rocoso sobre el río Guadalaviar. Este peñón está orientado en sentido norte sur y está rodeado, bastantes metros abajo, por el río. Por el norte de este peñón se sigue extendiendo el pueblo en dirección este y oeste, remontando una empinada ladera, con lo que la forma del núcleo urbano y por lo tanto, del mapa, es como una T. Es una población de origen medieval con lo que ello implica: trazado irregular, calles estrechas de adoquines (cuidado si llueve por los resbaladizos que se vuelven), curvas cerradas, muchas escaleras con peldaños de distintas dimensiones, zonas sin edificar…, y todo ello con un desnivel bastante destacable, lo que implicará una carrera física y de lectura difícil, donde hay que interpretar los muros impasables, sobre todo los de mayor altura, y las mejores rutas, teniendo en cuenta longitud y desnivel.

He intentado limpiar en lo posible todo aquello que impida una clara visión del mapa, de su relieve y del trazado de sus calles. Muchas curvas de nivel se esconden superpuestas en muros que salvan fuertes desniveles. La dirección de los desniveles se marca con el uso extensivo del símbolo de línea de pendiente. El mapa, para facilitar aún más su lectura, se imprimirá a escala 1:3000.

Ha sido una suerte poder cartografiar Albarracín y espero que todos los orientadores disfruten de poder correr aquí, además de poder hacerlo paseando por sus calles, contemplando su arquitectura, visitando sus museos y degustando su gastronomía.

Nos vemos en este maravilloso pueblo.

Comentarios del Trazador (Miguel Rubio Carrasco):

Albarracín tiene el honor de ser uno de los "pueblos más bonitos de España", sólo por esto el visitante puede hacerse una idea de lo que se va a encontrar: un laberinto de calles, callejones y pasadizos todos sin una geometría definida.

A todo esto, hay que sumarle el desnivel positivo que predomina en la zona norte de la localidad, en la que nos encontraremos con algunas rampas fuertes y explosivas; la zona sur es algo más llana.

El mapa en la parte técnica es complicado, tiene mucho detalle y te obliga a ralentizar la velocidad de carrera y a mirar muy bien por donde quieres ir al siguiente control, te obliga a mantener la concentración en todo momento. Todo esto será determinante para conseguir un buen resultado.

La orografía no nos permite hacer unos trazados al uso, por ello, todos los recorridos tendrán menos distancia y mayor desnivel de lo que suelen tener otras carreras de Sprint.

En el casco antiguo del Albarracín hoy en día, mantiene la arquitectura típica de la época medieval; cuando visitas sus calles, la catedral, el castillo o la muralla, parece que el tiempo se ha detenido.

No perdáis la oportunidad de participar en esta prueba de Sprint, sin duda vais a disfrutar al máximo de un sitio espectacular.

IMPORTANTE:

Os pedimos precaución y respeto, os vais a encontrar con turistas y grupos guiados por las calles, intentad mantener la mayor distancia posible, aunque pueda resultar complicado.

CARRERA SPRINT SÁBADO, 25 DE SEPTIEMBRE	
Mapa:	Albarracín Nº FEDO: TE-2888-21
Cartógrafo:	Alberto Santabárbara Lambea
Trazador:	Miguel Rubio Carrasco
Hora Primera Salida:	16:30 h.
Distancia/Tiempo desde C.C a Pre salida -3':	100 m./5'
Avituallamiento en carrera:	0
Impresión mapa:	Papel irrompible Antiux
Tiempo máximo de carrera:	45'
Cierre meta:	19:15 h.

Recorrido	Categoría	Longitud	Desnivel	Controles	Salida	Tº Ganador	Escala
R1	U-10	900	50	11	S1	12-14'	1:3.000
R2	M-12	1000	60	12	S1	12-14'	1:3.000
R3	F-12	1000	58	12	S1	12-14'	1:3.000
R4	M-14	1100	74	13	S1	12-14'	1:3.000
R5	F-14	1050	66	13	S1	12-14'	1:3.000
R6	M-16/18	1100	84	14	S1	13-15'	1:3.000
R7	F-16/18	1100	74	14	S1	13-15'	1:3.000
R8	M-16E	1200	90	15	S1	13-15'	1:3.000
R9	F-16E	1200	76	15	S1	13-15'	1:3.000
R10	M-18E	1350	95	16	S1	13-15'	1:3.000
R11	F-18E	1350	80	15	S1	13-15'	1:3.000
R12	M-20E	1500	116	18	S1	14-16'	1:3.000
R13	F-20E	1500	102	16	S1	14-16'	1:3.000
R14	M-E	1900	140	21	S1	14-16'	1:3.000
R15	F-E	1600	114	18	S1	14-16'	1:3.000
R16	M-21A	1400	102	17	S1	14-16'	1:3.000
R17	F-21A	1350	92	17	S1	14-16'	1:3.000
R18	M-21B	1250	85	14	S1	12-14'	1:3.000
R19	F-21B	1200	65	13	S1	12-14'	1:3.000
R20	M-35A	1600	110	17	S1	14-16'	1:3.000
R21	F-35A	1500	98	16	S1	13-15'	1:3.000
R22	M-35B	1250	92	14	S1	12-14'	1:3.000
R23	F-35B	1200	82	14	S1	12-14'	1:3.000
R24	M-40	1450	118	17	S1	14-16'	1:3.000
R25	F-40	1400	90	15	S1	13-15'	1:3.000
R26	M-45	1400	110	16	S1	14-16'	1:3.000
R27	F-45	1300	85	14	S1	13-15'	1:3.000
R28	M-50	1400	94	15	S1	13-15'	1:3.000
R29	F-50	1200	76	14	S1	12-14'	1:3.000
R30	M-55	1200	82	14	S1	13-15'	1:3.000
R31	F-55	1100	68	13	S1	12-14'	1:3.000
R32	M-60	1050	72	13	S1	12-14'	1:3.000
R33	F-60	900	64	12	S1	12-14'	1:3.000
R34	M-65	1000	66	12	S1	12-14'	1:3.000
R35	F-65	850	62	11	S1	12-14'	1:3.000
R36	M-70	900	60	11	S1	12-14'	1:3.000
R37	F-70	800	58	10	S1	12-14'	1:3.000
R38	O. AMARILLO	950	58	12	S1	12-14'	1:3.000
R39	O. NARANJA	1100	82	14	S1	12-14'	1:3.000
R40	O. ROJO	1300	94	15	S1	13-15'	1:3.000
R41	O. NEGRO	1500	108	16	S1	14-16'	1:3.000

Descripción y Especificaciones Terreno:

En los "Callejones de Bezas" (Términos municipal de Bezas):

https://www.google.es/maps/@40.3299957,-1.3265802,571m/data=!3m1!1e3?hl=es

El Centro de Competición estará situado en zona de carrera, al lado de la Pre salida y Meta respectivamente, y a 5' desde los Parking de caravanas y turismos.

Todas las categorías tendrán obligación de pasar por Pre salida, desde el C.C de -5', siendo causa de descalificación para el corredor que no pase por Pre salida y vaya directamente a Salida.

El tráfico será muy limitado, excepto en las vías más periféricas de la zona de competición. Máximo cuidado con el posible tránsito de vehículos y corredores, sobre todo en zonas de cruces y caminos.

Área Larga Distancia: Bezas

Comentarios del cartógrafo (Mario Vidal Triquell):

La Sierra de Albarracín, y más concretamente el espacio natural de los Pinares de Rodeno, constituye un entorno geográfico singular, por tanto, la realización de este mapa suponía en principio un reto a la cartografía de orientación, ya que no hay modelos de referencia en dicho entorno como referentes, y con todo se desconocía si el estilo de cartografía que saldría sería adecuadamente interpretable por los deportistas. La Sierra tiene como característica dominante la existencia de formaciones rocosas calizas que el tiempo y el agua han desgastado dando lugar a la formación de figuras y espacios rocosos de singularidad espectacular.

La fisonomía del terreno es también muy característica ya que el espacio se organiza como la sucesión de valles y cumbres llanas de no más de 200 mts de desnivel, compartimentando y agrupando alrededor de estas elevaciones todo el material rocoso, que por lo general es de grandes dimensiones tanto en la forma individual como formando parte de agrupamientos rocosos.

En algunas zonas la superposición y continuidad del elemento rocoso, con pasillos laberínticos en ocasiones, han hecho un reto la representación proporcionada de los elementos, lo que ha llevado a la ineludible ampliación de la escala del mapa hasta el 1/10.000.

Todo este espacio en un continuo sube/baja también esconde una rica topografía reflejada en detalles cartográficos que hacen más rico el mapa y por tanto alimentan las posibilidades del mismo. Una consecuencia de ello ha consistido en el uso de la curva de nivel normal en algunos entornos en los que la curva maestra influye decisivamente en la legibilidad final del mapa.

Con todo lo anterior podéis imaginaros que se trata de un mapa especial en el que espero que entréis con buen pie a fin de poder disfrutarlo en toda su riqueza natural y deportiva.

Comentarios del Trazador (Alberto Santabárbara Lambea):

El núcleo central del mapa de Bezas está conformado por una zona rocosa donde se suceden enormes conglomerados de rocas, con fuertes desniveles y cortados de gran altura. Ahí la lectura de mapa va a ser fundamental. La carrera, en la mayor parte de las categorías, se va a iniciar en esta zona central, por lo que la concentración va a ser necesaria desde el primer tramo, ya que los errores supondrán pérdidas notables de tiempo. No hay que desesperar pues no todo el mapa es así, habiendo zonas más abiertas donde el desplazamiento será más rápido y donde se alternan zonas técnicas con otras que no lo son tanto.

Con tanta piedra se representan las rocas de mayor tamaño, por lo que hay muchas otras que no lo están y hay que saber identificar los elementos más remarcables del terreno. Las zonas más abiertas son un descanso, pero no hay que bajar la guardia en ningún momento pues la lectura del mapa debe ser constante para no cometer errores. Al núcleo central muchas categorías regresan una segunda vez antes de dirigirse hacia meta. La parte final de la carrera es más fácil, en busca de bajar al pueblo de Bezas, donde se encontrará la meta.

Mucho cuidado con la búsqueda de itinerarios limpios; hay que tener presente que muchos cortados son impasables dada su enorme altura, y peligrosos. Si llueve hay que tener precaución con las piedras, pues se vuelven resbaladizas.

Va a ser una carrera exigente, como corresponde a un CEO, pero también divertida y sorprendente por el entorno tan espectacular.

NOTA.

INFO Técnica complementaria Carrera Larga Distancia CEO 2021

Con objeto de ayudar al corredor a realizar el contacto con el mapa-terreno en las mejores condiciones de competición se proporcionan una serie de indicaciones a tener en cuenta:

-La roca y los cortados como elementos dominantes representados en el mapa tienen tamaños mínimos de referencia que van de 1,8 a 2,5 mts según zonas. Por su parte los cortados mínimos representados tienen 1,7 mts (las dimensiones de estos pueden alcanzar los 20 o 25 mts.

-En cuanto a la curva de nivel se ha optado por sustituir las curvas maestras, en las zonas con densidad de detalle, por curvas normales según autoriza la norma cartográfica.

-La topografía en las zonas con agrupamientos rocosos es difícil de distinguir, no obstante se ha intentado hacer visible las vaguadas y espolones presentes en gran cantidad sobre las zonas rocosas.

-Las estructuras rocosas poseen puntos de paso que en ocasiones requieren el uso de las manos para franquearlas; se han representado dichos pasos puesto que no hacerlo podría proporcionar ventaja para algún corredor. Son pasos estrechos o en los que hay alguna roca menor obturando el paso, que sin embargo es posible.

-Debido a la acumulación de elementos de piedra, para favorecer la legibilidad todos aquellos elementos que vienen representados en el mapa como cortados pasables en la realidad suponen cortados de grandes dimensiones que difícilmente se pueden atravesar. Aquellos que si vienen marcados como impasables más aún.

Mario Vidal Triquell

CARRERA LARGA DOMINGO, 26 DE SEPTIEMBRE	
Mapa:	Callejones de Bezas Nº FEDO: Z-2769/2770-21
Cartógrafo:	Mario Vidal Triquell
Trazador:	Alberto Santabárbara Lambea
Hora Primera Salida:	8:30 h.
Distancia/Tiempo desde C.C a Pre salida -10':	1.000 m./10'
Avituallamiento en carrera:	1-2 dependiendo categoría
Impresión mapa:	Papel irrompible Antiux
Tiempo máximo de carrera:	180'
Cierre meta:	14:30 h.

Recorrido	Categoría	Longitud	Desnivel	Controles	Salida	Tº Ganador	Escala
R1	U-10	2460	30	12	2	25'-30'	1:7.500
R2	M-12	2870	70	14	2	30'-35'	1:7500
R3	F-12	2620	60	13	2	25'-30'	1:7500
R4	M-14	4390	130	16	1	40-45'	1:7500
R5	F-14	3590	70	13	1	35'-40'	1:7500
R6	M-16/18	5110	195	16	1	50'-55'	1:7500
R7	F-16/18	4250	150	14	1	45'-50'	1:7500
R8	M-16E	6040	220	18	1	55'-60'	1:7500
R9	F-16E	4870	160	15	1	50'-55'	1:7500
R10	M-18E	7560	340	19	1	65'-70'	1:10000
R11	F-18E	5470	295	16	1	55'-65'	1:10000
R12	M-20E	9500	485	23	1	75'-80'	1:10000
R13	F-20E	6470	315	19	1	65'-70'	1:10000
R14	M-E	13090	500	29	1	85'-95'	1:10000
R15	F-E	8690	350	22	1	70'-80'	1:10000
R16	M-21A	9000	395	23	1	70'-75'	1:10000
R17	F-21A	5250	260	16	1	60'-65'	1:10000
R18	M-21B	5450	220	16	1	60'-65'	1:7500
R19	F-21B	3820	200	13	1	55'-60'	1:7500
R20	M-35A	8340	410	22	1	70'	1:10000
R21	F-35A	5250	235	16	1	55'	1:10000
R22	M-35B	5410	240	15	1	60'-65'	1:7500
R23	F-35B	3540	150	15	1	50'-55'	1:7500
R24	M-40	7640	375	20	1	65'	1:7500
R25	F-40	4590	230	15	1	50'	1:7500
R26	M-45	6640	350	19	1	60'	1:7500
R27	F-45	4410	190	14	1	45'	1:7500
R28	M-50	5880	270	18	1	55'	1:7500
R29	F-50	3160	170	13	1	45'	1:7500
R30	M-55	5240	260	17	1	50'	1:7500
R31	F-55	3850	160	12	1	45'	1:7500
R32	M-60	4450	195	14	1	50'	1:7.500
R33	F-60	3270	130	13	1	45'	1:7.500
R34	M-65	3990	175	12	1	50'	1:7.500
R35	F-65	3080	115	12	1	45'	1:7.500
R36	M-70	3720	155	11	1	50'	1:7.500
R37	F-70	2950	100	12	1	45'	1:7.500
R38	O. AMARILLO	2450	30	11	2	25'-30'	1:7.500
R39	O. NARANJA	2810	100	11	2	30'-35'	1:7.500
R40	O. ROJO	3790	140	15	2	40'-45'	1:7.500
R41	O. NEGRO	4900	190	15	2	45'-50'	1:7.500

Alojamientos, Turismo

Toda la Información Turística:

Comarca de la Sierra de Albarracín

www.comarcadelasierradealbarracin.es

TURISMO SIERRA DE ALBARRACÍN

www.albarracinturismo.com

ARAGÓN TURISMO

www.turismodearagon.com

Posibilidad de apuntarse a visitas guiadas de Albarracín a precio especial de Campeonato: 5€

Más Info en: www.elandadoralbarracin.es 978700381 667260601

preferiblemente con reserva previa
618 540 361
info@albarracinaventura.com
GESTIONA:
ROCK AND GO
¿cómo llegar!!
TERUEL
ALBARRACÍN
Pídenos información de
La Muela de San Juan
albarracinaventura.com
AVENTURA
ALBARRACÍN
¡¡ vive la AVENTURA !!

Multiaventura a tan solo 10 minutos de distancia de Albarracín. Disfruta de toda la adrenalina de nuestros más de 1000 metros de recorridos de arborismo con puentes tibetanos, cuerdas de abordaje, rocódromos... y más de 500 metros de tirolinas entre barrancos con nuestra estrella: la tirolina gigante de 130 metros.
Podrás disfrutar de cualquier actividad sin tener que contar con una condición física especial, actividades para todas las edades. Actividades para niños a partir de 0,90 metros de estatura en nuestro circuito colocado al lado de la cafetería y a 200metros de distancia nuestros circuitos para niños de 1,15 metros acompañados de un adulto hasta 1,95 metros de estatura.
Albarracín aventura fue inaugurado en marzo de 2015, todas sus instalaciones cuentan con los últimos y mas novedosos sistemas de seguridad. Incluida una línea continua que permite a que los usuarios estén constantemente anclados a ella hasta que uno de nuestros monitores permita abrirla en caso de querer realizar solo parte del recorrido o pasar a otra actividad más adecuada.
Aconsejable el uso de guantes finos
(alquilarlos en nuestra tienda)
Paintball para grupos a partir de 5 personas y mayores de 14 años. Duración una hora y media-dos horas.
Tiro con Arco
Y servicio de cafetería con terraza
Reserva con antelación para que podamos indicarte hora rio de inicio de la actividad en el 618540361
o en info@albarracinaventura.com
¡haz tu reserva!
Circuitos
Adultos
acceso a diversos circuitos (mas de 18 años)
Duración: 2,5 horas.
Niños
(acompañados por un adulto que supervise a varios niños)
Circuito Verde + Tirolinas (a partir de 1,35 m.)
Duración: 2,5 h.
Circuito Amarillo (a partir de 1,15 m.)
(Opción de Tirolinas dependiendo de la altura)
Duración: 2 h.
Circuito Tirolinas + Tirolina Gigante
(a partir de 1,35 m.)
Duración: 1 h.
Precio reducido para grupos a partir de 12 personas
Actividades
Circuito Infantil de Seguridad Pasiva
(a partir de 0,90 m.)
Duración: 1 h.
Paintball (a partir de 14 años)
Cargador de 100 bolas
Tiro con arco
APARTAMENTOS
LA HARINERA
618 540 361
info@albarracinaventura.com

Servicios e Info

Correlín:

Durante las pruebas de Distancia Media del sábado, y la Larga Distancia del domingo, se realizará un correlín para los más pequeños, siempre acompañados de un adulto.

Se realizará cerca del Centro de Competición y no es necesaria ninguna inscripción.

Servicio Bar:

Carrera Media Distancia: La Salida y Meta de la Media Distancia, será en las instalaciones del Parque natural "Multiaventura" en la localidad de Torres de Albarracín, con la posibilidad de tomar un café, un refresco, bocadillos calientes y fríos en sus instalaciones, o en la localidad de Torres de Albarracín, a 800 metros de la competición.

Sprint: La Salida y Meta se encuentran en la localidad de Albarracín, donde existen gran variedad y oferta de Bares y Restaurantes en la zona de carrera.

Carrera Larga Distancia: La Salida y Meta de la Larga Distancia, será próxima a la localidad de Bezas, con la posibilidad de tomar un café, un refresco, bocadillos calientes y fríos en establecimientos locales.

Consigna

En todas las competiciones, los corredores tendrán la posibilidad de dejar sus pertenencias en consigna, situada en secretaría en cada uno de los Centros de Competición.

Resultados

Todas las pruebas y siempre que las condiciones técnicas y de cobertura lo permitan, se podrá hacer seguimiento de los resultados en directo a través de: https://www.liveresultat.orienteering.se y posteriormente en web y redes.

Cobertura TV y Fotografía:

Desde la organización del evento se procederá a la grabación total o parcial de las diferentes pruebas mediante fotografías, películas, televisión y otros medios acreditados, radio, vídeo y cualquier otro medio conocido o por conocer y la participación implica la cesión de todos los derechos relativos a su explotación comercial y publicitaria que consideren oportuno ejercitar, sin derecho por parte de los participantes a recibir compensación económica alguna.

Seguimiento de todos los corredores con dos cámaras de TV desplegadas en zona de carrera y retransmisión en directo en zona de Meta.

TracTrac

Seguimiento y comentarios en Zona de Meta con el sistema Trac Trac, de los mejores deportistas de M/F Élite en Distancia Media y Larga, y de los mejores deportistas M/F 20 Élite.

Información:

Páginas web:
www.ceoaragon2021.org
www.comarcadelasierradealbarracin.es
www.turismoalbarracin.com
www.clubibon.es
www.orientaragon.es

Correos:
https://albarracinturismo.com/consulta-los-alojamientos-disponibles/
turismo@albarracin.com

Teléfonos útiles:

Comarca Sierra de Albarracín:	978 704027
Oficina Turismo Albarracín:	978 710262
Ayto. Albarracín:	978 700400
Ayto. Bezas:	978 681000
Ayto. Gea de Albarracín:	978 702100
Ayto. Torres de Albarracín:	978 706610
Emergencias:	112
Guardia Civil:	978 710003
Centro de Salud:	978 710127
Oficina Comarcal Ambiental:	978 704005
Polideportivo Albarracín:	978 700400

Teléfonos y correos importantes III Trofeo Aragón de Orientación:

Director de la Prueba: Jesús Paricio Peribáñez 676218701 jpariperi@gmail.com

Director Técnico: Jorge Paricio Francés 658450227 jorparfra6@gmail.com

Todavía es muy provisional, pero de momento esta es la climatología que marcan los modelos en diversas páginas web...Cruzaremos los dedos y le pondremos una vela a nuestra Virgen...

Sponsor y Patrocinadores:

Organiza:

Patrocina:

Instituciones Colaboradoras:

Ayto. Albarracín | Ayto. Bezas | Ayto. Gea Albarracín | Ayto. Torres Albarracín

Empresas Colaboradoras:

CARTA ÉTICA DE UN ORIENTADOR:

NUESTROS PRINCIPIOS:

EL RESPETO AL ENTORNO

Nos comprometemos a minimizar al máximo los impactos medio ambientales ligados al desarrollo de nuestra prueba. Para ello, formamos una comisión ambiental que será la encargada de identificar dichos riesgos y proponer acciones concretas de preservación, reparación y de compensación.
Desde dicha comisión animamos a la utilización de transporte público o a compartir vehículos. Cada corredor se debe comprometer a:

"*Hacer lo que esté en su mano para minimizar su impacto por los espacios que transite, especialmente no tirando ningún tipo de residuo".*

EL RESPETO AL EVENTO

Nos comprometemos a asegurar un respetuoso trato hacia el equipo organizativo, voluntarios, colaboradores, corredores, público en general y otros usuarios de la montaña. A tener un conocimiento del Reglamento y cumplirlo.

EL RESPETO A UNO MISMO

La búsqueda de un mayor rendimiento o el deseo de superar nuestros límites no debe justificar en ningún caso alterar la salud por lo que debemos en todo momento ser consciente de nuestras posibilidades.
Cada corredor debe comprometerse a no tomar sustancias dopantes, a no recurrir de forma abusiva a la automedicación e informar en caso de cualquier desfallecimiento a la organización, por lo que deberá permanecer atento y no sobrepasar sus límites al punto de poner en riesgo su integridad física.

SOLIDARIDAD

Cada participante de forma prioritaria debe acudir en ayuda de cualquier otra persona que se encuentre en peligro o dificultad.
Aplaudimos acciones solidarias y de desarrollo sostenible, en el plano ambiental, social y económico. Animamos a los equipos a "correr por causas humanitarias" y a reunir fondo en beneficio de asociaciones que ellos elijan.

LA EQUIDAD

Ningún equipo ni corredor debe favorecerse de ventajas que desfavorezcan a otros. Nuestras reglas han sido concebidas para todos y se aplican de forma idéntica para todos. Es nuestra responsabilidad garantizar este principio de equidad, efectuando los controles necesarios y ofreciendo las mejores condiciones de carreras posibles al conjunto de equipos.

"Lo que hoy es tú meta, mañana será tú salida"…

OS ESPERAMOS…

CEO2021

Sierra de Albarracín

Del 24 al 26 Septiembre 2021

ALBARRACÍN… EL SECRETO DEL ÉXITO DE UNO DE LOS PUEBLOS MÁS BONITOS DE ESPAÑA…

DECLARACIÓN EXENCIÓN RESPONSABILIDAD EN LA COMPETICIÓN.
NOMBRE DE LA PRUEBA: III TROFEO ARAGÓN DE ORIENTACIÓN. CEO2021
FECHAS: 24 al 26 septiembre 2021. **LUGAR:** SIERRA ALBARRACÍN (TERUEL)
MODALIDAD DEPORTIVA: ORIENTACIÓN A PIE

1. Que mi inscripción a esta prueba, o la de mi representado (en el caso de menores de edad) implica la aceptación de este documento en todos sus puntos.
2. Que conozco y acepto íntegramente el Reglamento y Normas reflejadas en el Boletín de la Prueba III Trofeo Aragón de Orientación, y acepto lo establecido en los reglamentos oficiales de la IOF (Federación Internacional de Orientación), FEDO (Federación Española de Orientación), y FARO (Federación Aragonesa de Orientación) en vigor.
3. Que me encuentro, o mi representado se encuentra, en condiciones físicas adecuadas y suficientemente entrenado para participar voluntariamente en esta competición de la modalidad deportiva de Orientación.
4. Que no padezco, o mi representado no padece, enfermedad, defecto físico o lesión que pueda agravarse y perjudicar gravemente la salud al participar en esta competición de la modalidad deportiva de Orientación.
5. Que si padeciera, o mi representado padeciera, algún tipo de lesión, defecto físico o cualquier otra circunstancia que pudiera agravarse o perjudicar gravemente la salud, al participar en esta competición de la modalidad deportiva de Orientación, lo pondré en conocimiento de la Organización, aceptando las decisiones que al respecto se adopten por los responsables del evento.
6. Asumo los peligros y riesgos derivados de mi participación, o de mi representado (en el caso de menores de edad), en esta actividad deportiva, tales como caídas, colisión con vehículos, participantes, espectadores, condiciones climáticas extremas y de humedad, estado de los viales, carreteras y tráfico (el presente enunciado tiene el carácter meramente indicativo).
7. Respetaré en todo momento las normas de circulación como cualquier otro peatón, siendo responsable de mi propia seguridad en relación con el tráfico urbano.
8. Que me encuentro, o mi representado se encuentra en posesión de la licencia federativa en vigor. En caso contrario lo haré constar en el momento de la inscripción, abonando el canon correspondiente del seguro deportivo de la prueba para cada uno de los días de participación.
9. Acepto cualquier decisión que cualquier responsable de la carrera (jueces, médicos, ATS, técnicos de organización) adopte sobre mi habilidad, o la de mi representado (en caso de menores de edad) para completar esta competición de la modalidad deportiva de Orientación, con seguridad y sin riesgo para la salud.
10. Autorizo al Club Ibón de Orientación para usar cualquier fotografía, filmación, grabación o cualquier otra forma de archivo de mi participación o la de mi representado, en este evento, sin derecho a contraprestación económica.
11. Que eximo al club ibón de Orientación y a cualquier persona física o jurídica vinculada con la organización de la prueba, de las responsabilidades derivadas de cualquier accidente causado tanto por motivo de hechos de la circulación, como por accidentes deportivos.
12. Que eximo a los anteriormente citados de cualquier perjuicio que, por motivos de salud, pudieran derivarse de mi participación, asumiendo personalmente el riesgo inherente para la salud que supone el esfuerzo físico requerido para la participación en esta prueba.
13. Que eximo a los anteriormente señalados de cualquier responsabilidad que de la participación en la prueba derivase, tal como pérdida o deterioro de objetos personales, por robo, extravíos u otras circunstancias.
14. Que existe la posibilidad de sufrir un accidente deportivo inherente a la práctica de la carrera, asumiendo personalmente la responsabilidad de los accidentes que pudiera causar a cualquier participante de la prueba, excluyendo a la Organización de cualquier responsabilidad derivada de estos accidentes.
15. Que existe la posibilidad de causar un accidente a un tercero ajeno a la prueba, asumiendo personalmente la responsabilidad íntegra de este accidente y excluyendo a la Organización de cualquier responsabilidad derivada de estos accidentes.
16. Que declaro conocer y haber recibido información sobre los riesgos propios de la participación en esta prueba, estando satisfecho de la información recibida, pudiendo haber formulado las preguntas convenientes y aclaradas todas mis dudas.

CLAUSULA COVID-19 DE INSCRIPCIÓN Y PARTICIPACIÓN EN COMPETICIONES Y ACTIVIDADES DE LA FEDERACIÓN ESPAÑOLA DE ORIENTACIÓN (FEDO)

OBLIGATORIA SU PRESENTACIÓN FIRMADA POR CADA CORREDOR EN LA RECOGIDA DE DORSALES O REALIZACIÓN DE ACREDITACIÓN ONLINE EN WEB: www.ceaoaragon2021.org

La crisis sanitaria del COVID-19 hace necesaria la adopción de una serie de medidas tendentes a cumplir los protocolos marcados por las autoridades sanitarias. El establecimiento y cumplimiento de las citadas medidas requiere de una serie de compromisos y formas de actuación por parte, fundamentalmente, de organizadores y participantes. La lectura y aceptación del presente documento es condición indispensable para tomar parte en las competiciones de la FEDO. El o la participante declara y manifiesta:

1.- Que es conocedor/a del protocolo que tiene publicado la FEDO relación con la presencia y participación en pruebas deportivas generado con ocasión de la crisis sanitaria del COVID-19.

2.- Que se compromete a cumplir todas las exigencias o simples recomendaciones que se contengan en tal protocolo o guía, así como las instrucciones que sean dadas por las autoridades deportivas o personal de organización presentes en la competición en relación con las medidas para evitar contagios por COVID-19.

3.- Que se compromete a no acudir ni tomar parte en el evento o competición en el caso de que padeciese síntomas que pudieran ser compatibles con el contagio del COVID-19. Ello resultará extensivo, igualmente, a los casos en los que los síntomas fuesen sufridos por terceros con las que la persona participante tenga o haya tenido un contacto del que objetivamente pudiera derivarse un contagio.

4.- Que, caso de estar o haber estado contagiado por el virus del COVID-19, se compromete a no acudir ni tomar parte en el evento o competición en tanto en cuanto las autoridades sanitarias no manifiesten que la participación no entraña un riesgo, bien para su persona, para el resto de asistentes con los que pudiera tener contacto.

5.- Que, con los medios a su alcance, y en todo caso cuando se hayan dado circunstancias que lo aconsejen, se ha sometido a los test existentes para comprobar si está o ha estado contagiado por COVID-19.

6.- Que es conocedor/a y acepta y asume que, en el actual estado, existe un objetivo riesgo de contagio de COVID-19 con las consecuencias que de ello se pudieran derivar para su persona en términos de salud o problemas que, incluso, pudieran ocasionarle la muerte.

7.- Que acepta que la FEDO adopte las medidas que se indican en el protocolo y guía que tiene publicado en aras a establecer un razonable escenario de seguridad en la competición. En tal sentido, se hace constar que la FEDO, en el curso de la competición, podrá adoptar las medidas o decisiones que sean precisas en relación con el establecimiento o aplicación de las medidas que se contienen en su protocolo y guía publicada, o cualesquiera otras que tuviesen por finalidad el dotar a la prueba de un entorno seguro en términos de evitar contagios por COVID-

8.- Que, en caso de resultar contagiado por COVID-19, el o la participante exonera a la FEDO de cualquier responsabilidad en relación con los posibles daños o perjuicios que pudieran derivarse para su persona.

9.- Que el o la participante acepta que cuando se llegasen a adoptar medidas o decisiones por parte de la FEDO con el objetivo de preservar la salud de las personas en el curso de la competición, no se podrán considerar incumplidas las obligaciones esenciales del organizador, por lo que no se podrá exigir el pago de cantidades, indemnizaciones, o devolución de precios o importes en concepto de inscripción o derechos de participación o costes en que hubiese incurrido el o la deportista y/o su club.

10.-Que el o la participante acepta que si se mostrase por su parte una conducta o comportamiento de inobservancia o incumplimiento de las órdenes e instrucciones del personal de organización en relación con las medidas de seguridad evitar contagios por COVID-19, podrá ser excluido/a o descalificado/a del evento por decisión de quien actúe como autoridad deportiva (juez controlador).

11.- Que el o la participante acepta que las medidas de carácter deportivo expuestas en el apartado anterior se entienden sin perjuicio de otras responsabilidades en las que aquel o aquella pudiera llegar a incurrir ante las autoridades competentes (incluidos los órganos disciplinarios federativos) como consecuencia de una conducta o comportamiento de inobservancia o incumplimiento de las órdenes e instrucciones que sean de aplicación, bien en el ámbito deportivo-federativo, bien en otros ámbitos diferentes.

Fecha y firma: (será entregado firmado en el Centro de competición al recoger el dorsal)

D./Dña._____ D.N.I. _____	Por el participante menor de 14 años, su representante legal D./Dña._____ D.N.I. _____

FORMULARIO DE LOCALIZACIÓN PERSONAL (FLP)

OBLIGATORIA SU PRESENTACIÓN FIRMADA POR CADA CORREDOR EN LA RECOGIDA DE DORSALES O REALIZACIÓN DE ACREDITACIÓN ONLINE EN WEB: www.ceaoaragon2021.org

Nombre tal como aparecen en DNI o en el Pasaporte u otro documento de identidad válido:

Dirección durante la competición: (Calle/apartamento/ciudad/C.P/país):

Número de teléfono:

Correo electrónico:

Países/CCAA que visitaste o donde estuviste en los últimos 7 días:

Responder a las preguntas siguientes en relación con los últimos 14 días:

	Preguntas	SI	NO
1	¿Tuvo contacto cercano con alguien diagnosticado con la enfermedad COVID-19?		
2	¿Proporcionó atención directa a pacientes de COVID-19?		
3	¿Visitó o permaneció en un ambiente cerrado con algún paciente con la enfermedad COVID-19?		
4	¿Trabajó/estudió de forma cercana o compartiendo el mismo ambiente laboral o de clase con pacientes de COVID-19?		
5	¿Ha viajado con un paciente COVID-19 en cualquier medio de transporte?		
6	¿Ha vivido en la misma casa que un paciente COVID-19?		

Esta información se podrá compartir con las autoridades locales de Salud Pública para permitir un rápido rastreo de contactos si un participante en el evento sufre la enfermedad COVID-19 o llegó en contacto con un caso confirmado.

Fdo. El Deportista o Tutor.

En Albarracín a 24 de septiembre de 2021