

Colaboran:



4 de Junio de 2023

a partir de las 10:00 h



1er Trofeo de Orientación CAMPO REAL

SPRINT

CON:

Nuestro CURSILLO habitual
Laberinto MAZE-O
CORRELÍN

Organiza:

Club Vive Iberia Orientación



BOLETÍN 1

PRESENTACIÓN

PROGRAMA

CÓMO LLEGAR

INSCRIPCIONES

CUOTAS

RECORRIDOS Y CATEGORÍAS SPRINT

INFORMACIÓN TÉCNICA SPRINT

SISTEMA DE CONTROL

PROTOCOLO DE SALIDAS Y META

CURSILLO, CORRELÍN Y LABERINTO MAZE-O

TROFEOS Y PREMIOS

OTRA INFORMACIÓN Y RESULTADOS

ORGANIZACIÓN Y CONTACTO


MEDIO AMBIENTE

AGRADECIMIENTOS

Presentación

El **Club Vive Iberia Orientación** organiza su primera carrera del año, el **1er Trofeo de Orientación Campo Real**. Esta vez en formato Sprint, **3ª LM Sprint** y **6ª LESC FEMADO**.

Con **Punto del espectador** en el mirador del lado Este de la Iglesia de Nuestra Señora del Castillo.



También ofreceremos gratuitamente nuestro habitual **Cursillo de Iniciación a la Orientación** para quien quiera aprender.

Para los más peques, diversión garantizada con un **CORRELÍN** gratuito (aunque será necesario inscribirse en SICO).

Y un **Laberinto MAZE-O** ¡para quien se haya quedado con ganas de más!



[VOLVER AL
ÍNDICE](#)

Programa

El evento tendrá lugar el **domingo 4 de Junio de 2023**.

Horario Recorrido Sprint

- 09:30 h Apertura del Centro de Competición y Secretaría.
- 10:00 h Primera Salida.
- 12:00 h Última Salida.
- 13:00 h Cierre de Meta y Recogida de Balizas.
- 13:15 h Entrega de Trofeos y Premios.




Horario Cursillo en Plaza del Ayuntamiento

- 10:00 h.

Horario CORRELÍN en Polideportivo

- 11:00 h Apertura.
- 12:30 h Cierre.



Horario Laberinto MAZE-O en Polideportivo

- 11:00 h Apertura.
- 12:30 h Cierre.

[VOLVER AL
ÍNDICE](#)

Cómo llegar

El [Centro de Competición](#) (en adelante CC) está en el Parking del Polideportivo Municipal de Campo Real. Pulsa [AQUÍ](#).

La zona de aparcamiento serán las calles aledañas al Polideportivo y una explanada cercana al CC.

Al **Centro de Competición** se puede llegar desde Madrid en transporte público: **METRO** parada Arganda del Rey y después **BUS 313 ó 321** hasta el Polideportivo de Campo Real.



ENLACE A [TURISMO EN CAMPO REAL](#)

Un buen día para conocer Campo Real y comer por la zona, ¡no te quedes sin probar los productos típicos de la zona!

[VOLVER AL
ÍNDICE](#)

Inscripciones

Las **inscripciones** se realizarán a través del sistema de inscripciones FEDO (SICO) pulsando **AQUÍ**

NOTA PARA PARTICIPANTES NO FEDERADOS

- **Date de alta en SICO como individual**
- **Recibirás confirmación de tu usuario y contraseña en tu correo electrónico**
- **Accede a SICO con tu usuario y contraseña (recuerda siempre acceder como individual)**
- **Busca nuestra carrera**
- **Ya puedes inscribirte, dentro de tu categoría, recuerda marcar casilla de préstamo de pinza SPORTident si la necesitas**

El **plazo de inscripción** termina el **martes 30 de mayo de 2023 a las 23:59 h.**

[VOLVER AL ÍNDICE](#)

Cuotas

Todos los participantes están cubiertos por un seguro de accidentes tramitado por la **Federación Española de Orientación FEDO**. Más información **AQUÍ**.

- **DESCUENTO DE 4 € a los empleados y beneficiarios de IBERIA y Club Vive Iberia.**
- **Escolares de Campo Real inscripción gratuita. Aplica a participantes de edad igual o menor de 14 años.**

Cuotas Recorrido Sprint

CATEGORÍAS	Deportistas con Licencia FEDO	Deportistas con Licencia Escolar (1)	Deportistas sin Licencia de Temporada	Empleados y beneficiarios IBERIA y Club Vive Iberia Dto 4 € ya aplicado
CATEGORIAS OFICIALES Desde 19 años	6 €	N/A	N/A	2 €
CATEGORIAS OPEN	5 €	3 €	9 €	FED 1 €-NO FED 5 €
CATEGORIAS OFICIALES Hasta 18 años	3 €	3 €	5 €	FED GRATUITO-NO FED 1 €
EMPADRONADOS EN CAMPO REAL MENOR O IGUAL DE 14 AÑOS	GRATUITO	N/A	GRATUITO	N/A

1) Deportistas menores de 18 años en el año en vigor con "Licencia Escolar" tramitada por su Club, Ayuntamiento o entidad análoga.

NOTA: Los posibles descuentos aplicables a un mismo participante no son acumulables.

Cursillo

Gratuito, pero con inscripción previa (¡no te olvides de marcar la casilla correspondiente al inscribirte!).

Laberinto MAZE-O

Gratuito y sin inscripción previa. ¡Sólo acercarte y participar!

[VOLVER AL
ÍNDICE](#)

Recorridos y Categorías Sprint

EDAD Referida al año en vigor de estas normas	CATEGORÍA MASCULINA	CATEGORÍA FEMENINA
Cualquier edad	M-Élite, M21	F-Élite, F21
Igual o mayor de 35 años	M35	F35
Igual o mayor de 45 años	M45	F45
Igual o mayor de 55 años	M55	F55
Igual o menor de 18 años*	M18	F18
Igual o menor de 16 años*	M16	F16
Igual o menor de 14 años*	M14	F14
Igual o menor de 12 años*	U12	
Igual o menor de 10 años*	U10	

- * Se convocarán estas categorías, aunque no tendrán clasificación general propia. Las categorías MF18 e inferiores solo computan en la Liga Escolar de Madrid.
- Se podrá cancelar una categoría, a efectos logísticos, si tras el cierre de inscripciones no hay ninguna inscripción válida registrada.

Participantes sin Licencia de temporada solo podrán tomar parte en las categorías **OPEN**.

Las categorías **OPEN Amarillo** (niños) y **OPEN Naranja** (adultos) se consideran categorías de iniciación y no son competitivas.

RECORRIDOS	CAT. MASCULINA	CAT. FEMENINA	AMBOS GÉNEROS
R1	Élite		
R2	18 - 21 - 35	Élite	
R3	45	18 - 21 - 35	OPEN ROJO
R4	16 - 55	16 - 45	
R5	14	14 - 55	OPEN NARANJA
R6	U12 - U10 - OPEN AMARILLO		

[VOLVER AL ÍNDICE](#)

Información Técnica Sprint

Mapa: escala 1:4000, equidistancia 2,5 m, ISSprOM19.

Rogamos **TENER EN CUENTA** que la Zona de Salida y la Meta no están en **CC**:

- El recorrido desde el **CC** hasta **Zona de Salidas SPRINT** es de aproximadamente **1 Km (unos 15 min caminando)** y vendrá indicado con **cartelería, balizado y cintas**.
- La descarga de pinza SPORTident se realizará en **Zona de META**.
- Si has alquilado pinza SPORTident ¡no te olvides de pasar por Secretaría para devolverla!

Comentario del Cartógrafo

Magnífica puerta de entrada a la Alcarria Madrileña, Campo Real nos brinda un enrevesado entramado de calles irregulares, en torno a la colina donde se yergue su Iglesia, Nuestra Señora del Castillo. Desde su mirador, sorprenderá la inolvidable silueta de la capital y su sierra.

El manto de casas que rodea su cúspide extiende callejas, pasadizos, escaleras, desniveles y rincones, que hacen la delicia de cualquier amante de este deporte. Desde el hondo del Parque de la Fuente, a las eras del alto páramo, los "campeñ@s" han desplegado su vida, que impregna este mapa: perfil, tal hueso de aceituna, emblema de su aceite, encurtidos y quesos.

Es un mapa predominantemente urbano, calles estrechas, con pocos jardines, las eras, y la curiosa morfología que encumbra su iglesia.

Aún por saber si la mayor satisfacción será encontrarse...o perderse...

[VOLVER AL
ÍNDICE](#)

Comentario del Trazador

El mapa de Campo Real nos brinda la oportunidad de disfrutar de unos recorridos totalmente urbanos donde las callejuelas, escaleras, pasadizos y plazuelas tomarán protagonismo.

En categorías medias y superiores predominarán tramos medios y largos, con continuas elecciones de ruta que junto con la concentración del corredor serán determinantes para arañar algunos segundos.

El desnivel del pueblo jugará también un papel importante para elegir mejores rutas, provocando cambios de ritmo y teniendo que saber dosificar la explosividad de esta modalidad sprint.

Los tiempos de ganador se han ajustado a la norma para preservar la esencia del sprint, prevaleciendo a su vez todo lo descrito anteriormente para que resulte una experiencia atractiva.

TABLA DE DISTANCIAS

Recorrido	R-1	R-2	R-3	R-4	R-5	R-6
Distancia de trazado	2,6 km	2,3 km	2,1 km	1,8 km	1,5 km	1,1 km
Nº de controles	16	14	13	11	13	15
Subida acumulada	115	95	85	70	50	40
Escala	1 : 4000	1 : 4000	1 : 4000	1 : 4000	1 : 4000	1 : 4000

[VOLVER AL
ÍNDICE](#)

Sistema de Control

La prueba se cronometrará utilizando el **SISTEMA SPORTident** (SIAC AIR+).



Los participantes deberán proveerse de la correspondiente pinza electrónica de este sistema y facilitar su número a la organización en el momento de realizar la inscripción.

La organización dispondrá de pinzas electrónicas de alquiler a un precio de 3 € para quienes no dispongan de ella. Por favor solicítala al hacer la inscripción marcando la casilla correspondiente. La podrás recoger el mismo día de la carrera en Secretaría entregando en depósito el DNI o 20 €.



Las pinzas electrónicas SPORTident se pueden comprar en La Tienda de Orientación.

[VOLVER AL
ÍNDICE](#)

Protocolo de Salidas y Meta

Todos los participantes deben comprobar en los listados de salida que el número de pinza electrónica asignado es el correcto.

En la zona de Salida habrá estaciones para «limpiar» y «comprobar». La primera de esas estaciones borra los datos de carreras anteriores y la segunda comprueba que la pinza está vacía de datos.

Es obligatorio limpiar y comprobar todas las pinzas SPORTident antes de iniciar la carrera. Los participantes son responsables de la correcta realización de este protocolo.



La **descarga de pinza SPORTident** se realizará en zona de **META**.

Todos los participantes tienen que pasar por meta y descargar, aunque no hayan completado el recorrido.

Y, **quien haya alquilado Pinza SPORTident**, tiene que pasar por **Secretaría** para hacer la devolución y retirar depósito.

[VOLVER AL
ÍNDICE](#)

Cursillo, CORRELÍN y Laberinto MAZE-O

Cursillo

Nuestro habitual **Cursillo de Iniciación a la Orientación** para aquellos que se acercan por primera vez a este deporte comenzará a las **10:00 h en la Plaza del Ayuntamiento. A unos 950 m y balizado desde el CC.**

- Tienes que marcar la casilla Cursillo en tu inscripción.
- Si después del Cursillo vas a hacer Recorrido SPRINT tendrás que haber pasado antes por Secretaría para retirar tu pinza SPORTident.

CORRELÍN

Ofreceremos un Correlín en el **CC desde las 11:00 h hasta las 12:30 h** para los más pequeños que nos acompañan.

- La persona adulta acompañante del menor ha de marcar la casilla Correlín en la inscripción.

Laberinto MAZE-O

La Organización construirá un **Laberinto MAZE-O** en el **CC en el que se podrá correr en horario de 11:00 h a 12:30 h.** Una actividad divertida que gustará a todos.


- Sin inscripción previa, sólo acercarte y pedir el mapa
- Varios niveles de dificultad, ¡escoge el tuyo!
- Posibilidad de competir en modo Duelo (2 participantes compiten a la vez.
- **IMPORTANTE: NO ESTÁ PERMITIDO** pasar la mano por encima de las vallas o cintas para picar la baliza al otro lado, siendo motivo de descalificación.

[VOLVER AL
ÍNDICE](#)

Trofeos y Premios 1er Trofeo de Orientación Campo Real

La **Concejalía de Deportes de Campo Real** aportará los **Premios y Trofeos del 1er Trofeo de Orientación Campo Real** repartidos de la siguiente manera:

- **CAT M-E:** Puestos 1 al 3 recibirán trofeo y obsequio de producto local.
- **CAT F-E:** Puestos 1 al 3 recibirán trofeo y obsequio de producto local.
- **CAT U-10:** Puesto 1 recibirá trofeo.
- **OPEN AMARILLO LOCAL** (menor o igual de 14 años): Puesto 1 recibirá trofeo.



[VOLVER AL ÍNDICE](#)


Otra Información y Resultados

No te pierdas el **Punto del espectador** en el mirador del lado Este de la Iglesia de Nuestra Señora del Castillo.

Aunque no se espera mucho tránsito, **NO SE CORTARÁ EL TRÁFICO** por lo que se ruega a los participantes **máxima atención y precaución durante la carrera.**

SE RUEGA RESPETO HACIA EL MOBILIARIO Y TRANSEÚNTES

Los **RESULTADOS** del 1er Trofeo de Orientación Campo Real **SPRINT** se publicarán en vivo en Liveresultat el día de la carrera y después en nuestra página WEB. El **código QR** que te lleva a Resultados estará impreso en el mapa.



Los **RESULTADOS** de cada Recorrido del **Laberinto MAZE-O** se publicarán en nuestra web tan pronto como podamos a lo largo de la tarde-noche del domingo.

[VOLVER AL
ÍNDICE](#)

Organización y Contacto

- **Dirección de Carrera: Carlos Expósito**
- **Cartógrafo: Carlos Expósito**
- **Secretaría: Susana Torres**
- **Trazados: José María Plana**
- **Responsable salidas: Club Vive IBERIA**
- **Responsable meta: Club Vive IBERIA**
- **Técnico de Cronometraje: Adrián Ureta**

Pulsando **AQUÍ** puedes acceder a la web del **Club Vive Iberia Orientación**.

Nuestro email es:
orientacioniberia@gmail.com

Para consultas relativas a inscripciones:
inscripcionorientaiberia@gmail.com



[VOLVER AL
ÍNDICE](#)

Medio Ambiente

La práctica de la Orientación va ligada al cuidado y respeto por el Medio Natural y los parques.

Si bien los orientadores somos amantes de la Naturaleza, no está nunca de más recordar la importancia de seguir teniendo buenos hábitos medioambientales. El futuro del Planeta depende en gran medida de todos y cada uno de nosotros.



La organización proporcionará lugares indicados para residuos.

Os dejamos un enlace del **PROYECTO LIBERA** y la basuraleza y os animamos a que algún día os hagáis **ecovoluntarios**.

[VOLVER AL
ÍNDICE](#)

Agradecimientos

- Especialmente a **David y Adrián** de la **Concejalía de Deportes de Campo Real** por todas las facilidades y aportación de **Trofeos y Premios**.
- A **IBERIA** y al **Club Vive IBERIA**.
- A la **Federación Madrileña de Orientación FEMADO**.
- A **La tienda de Orientación** que siempre nos apoya.
- A **Agua en Caja Mejor** por su aportación para avituallamiento.
- A todos los **voluntarios** de la organización.
- A todos los **participantes**, por participar.



¡Nos vemos pronto!



[VOLVER AL
ÍNDICE](#)