

BOLETÍN

TROFEO ORIENTACIÓN "CALLEJONES DE BEZAS"

LIGA ARAGONESA
ORIENTACIÓN 2023

LIGA COMUNIDAD VALENCIANA
ORIENTACIÓN 2023

CAMPEONATO ARAGÓN ORIENTACIÓN 2023

9 Y 10 DE SEPTIEMBRE 2023

SÁBADO (Tarde)
09/09/2023

MEDIA DISTANCIA

DOMINGO (Mañana)
10/09/2023

LARGA DISTANCIA

Cto. Aragón Orientación
Comida Popular

LÍMITE INSCRIPCIONES: 400 CORREDORES

INFORMACIÓN E INSCRIPCIONES EN WWW.CLUBIBON.ES

ORGANIZAN



Ayto. Bezas



CLUB IBON



FARO



FEDER



GOBIERNO
DE ARAGON

COLABORAN



LA FAMA



Serrano
vive el interior, vive el exterior



SAICA



ELKSPORT



Ayto. Gea de Albarracín



Comarca de la
Sierra de Albarracín



Diputación
de Teruel

Presentación

Desde el Club Ibón Orientación Zaragoza os invitamos a participar los días 9 y 10 de septiembre en el Trofeo Orientación "Callejones de Bezas", que tendrá lugar en la localidad de Bezas, dentro de esta impresionante Comarca de la Sierra de Albarracín..

Este Trofeo será Campeonato de Aragón de Orientación a Pie 2023, y pruebas puntuables para la Liga Aragonesa de Orientación 2023, la Liga Autonómica de la Comunidad Valenciana, y además serán valederas para la Liga Escolar 2023-2024.

El sábado por la tarde disputaremos la Media Distancia en Bezas I, un lugar impresionante para la práctica de nuestro deporte. El domingo correremos la Larga Distancia en Bezas II. Mapa usado en el CEO2021 y considerado uno de los mejores mapas de España.

Nuestro agradecimiento a todos los organizadores, colaboradores y patrocinadores que han hecho posible la realización de esta prueba, depositando su confianza en nuestro deporte, sin ellos sería imposible su ejecución.

Os esperamos a todos los próximos días 9 y 10 de septiembre.

El Equipo Organizador



Equipo Organización

Organiza: Club Ibón de Orientación.

Director Prueba: Jesús Paricio Peribáñez.

Director Técnico: Mario Vidal Triquel.

Secretaría: Coral Francés, Carla Mainar, Consuelo Lopera.

Equipo Campo-Balizadores: Raúl Faure, Martín Faure, Pedro Villar.

Equipo Salidas: Teresa Moreno, Mikel Silvan, Ana García, Azucena Carruesco.

Trazados: Jorge Paricio Francés, Mario Vidal Triquel.

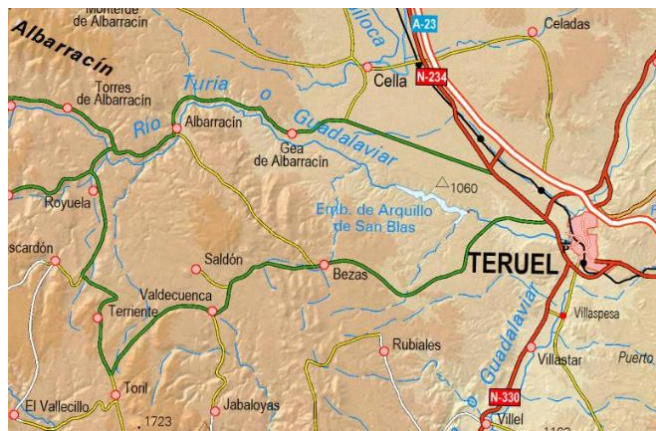
Cartografía: Mario Vidal Triquel.

Sportident: Jesús Paricio Peribáñez.



El Lugar de Competición

Enlace Localizaciones Trofeo "Callejones de Bezas": [Localizaciones Trofeo Bezas 2023 \(google.com\)](https://www.google.com/maps/@41.75,0.85,15z)



Sábado, 9 de septiembre:

Tarde: Media Distancia, mapa Bezas I.

Domingo, 10 de septiembre:

Mañana: Larga Distancia, mapa Bezas II.

14:00: Comida Popular Frontón Bezas.



Programa

Sábado 9 de septiembre:

15,00 horas: Apertura secretaría. Inscripciones e Información en Bezas.

16,30 horas: Salida primeros corredores desde antiguo cementerio Bezas.

18,30 horas: Salida últimos corredores.

20,00 horas: Cierre de Meta.

Durante toda el día, posibilidad de visita gratuita al Centro de Interpretación Dornaque.

Suelo Duro: Pabellón deportivo Gea de Albarraçín. Entrada piscinas municipales 1,5 € todo el día

Domingo 10 de septiembre:

09,00 horas: Apertura secretaría. Inscripciones e Información.

09,00 horas: Salida primeros corredores.

11,00 horas: Salida últimos corredores.

13,30 horas: Cierre de Meta.

13:30 horas: Entrega de Premios Trofeo "Callejones de Bezas". Frontón Bezas.

14:00 horas: Comida Popular Frontón Bezas. Todos los inscritos a las dos pruebas comida gratuita, el resto pago de 5€ a través del SICO.



Inscripciones

Enlace a las inscripciones en www.clubibon.es. **LÍMITE 400 CORREDORES POR PRUEBA**

Inscripciones **hasta el martes 5 de septiembre a las 23:59 horas o 400 corredores.**

Federados: a través de la aplicación SICO de FEDO: <https://www.fedo.org/web/>

No federados: inscripción a través de la plataforma: <https://apuntame.click/>

- La licencia de JDEE no sirve en las categorías de OPEN
- Las Inscripciones fuera de plazo tendrán un **recargo de 3 €**, excepto los Open.
- Inscripciones **fuera de plazo** o problemas con la plataforma, llamar al teléfono 676218701 (Jesús), para prever la impresión de los mapas; si no es así podría no haber mapas impresos suficientes.

Las inscripciones por transferencia se ingresarán por transferencia bancaria en la siguiente cuenta:

Titular: **Club Ibón Orientación Zaragoza.**

Entidad: **IBERCAJA**

IBAN: ES15 2085 5211 19 0331110865

COD. BIC: CAZRES2Z

Concepto: **Bezas2023 "Nombre del CLUB" o "Nombre del inscrito"**

Las inscripciones no se considerarán formalizadas hasta realizar el ingreso bancario, el cual se acreditará enviando una copia del justificante de la transferencia, a la dirección de correo electrónico: tesoreria@clubibon.es

Los clubes que necesiten factura la tienen que solicitar previamente a: tesoreria@clubibon.es

Se admitirán inscripciones el día de la prueba para las categorías **OPEN** hasta la hora de comienzo de las salidas de cada evento, y siempre que exista disponibilidad de mapas.

Cuotas de Inscripción

Sábado: Media Distancia	FEDERADO	NO FEDERADO (incluye licencia)
Open Amarillo	3 €	5 €
Categoría < 18 años	3 €	5 €
O. Naranja / Rojo / Categoría > 18 años	9 €	11 €

Domingo: Larga Distancia	FEDERADO	NO FEDERADO (incluye licencia)
Open Amarillo	3 €	5 €
Categoría < 18 años	3 €	5 €
O. Naranja / Rojo / Categoría > 18 años	9 €	11 €

Nota: Para todos los inscritos a las dos pruebas la comida popular del domingo en Bezas será gratuita, para el resto precio 5 €. En ambos casos obligatoria la confirmación en la inscripción.

Alquiler Pinza Electrónica: 2 € / Día.

Suelo Duro en Gea de Albarracín: 3 €.

Categorías

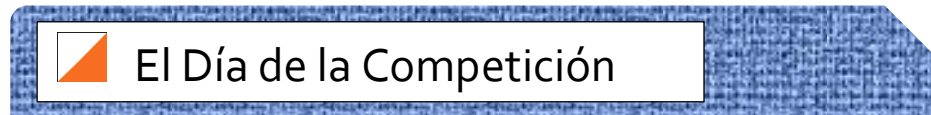
Los corredores, en el momento de realizar la inscripción, deberán escoger la categoría establecida en la columna "TROFEO CALLEJONES BEZAS", según la correspondencia con las diferentes competiciones a celebrar.

TROFEO CALLEJONES BEZAS	LIGA ARAGONESA	LIGA VALENCIANA
		
M/F 12	M/F 12	M/F 12
M/F 14	M/F 14	M/F 14
M/F 16	M/F 16	M/F 16
M/F 18	M/F 18	M/F 18
M/F 20	M/F 20	M/F 20
M/F 21A	M/F 21	M/F 21A
M/F 21B		M/F 21B
M/F ÉLITE	M/F ÉLITE	M/F ÉLITE
M/F 35	M/F 35	M/F 35
M/F 45	M/F 45	M/F 45
M/F 55	M/F 55	M/F 55
M/F 65	M/F 65	M/F 65
OPEN AMARILLO	OPEN AMARILLO	OPEN AMARILLO
OPEN NARANJA	OPEN NARANJA	OPEN NARANJA
OPEN ROJO	OPEN ROJO	OPEN ROJO

Los cambios en las inscripciones realizados antes del inicio de la competición tendrán un coste de 1 €. Los cambios realizados una vez que el corredor haya finalizado su carrera tendrán un coste de 2 €. No se realizará ningún cambio hasta comprobar que el pago ha sido realizado.

Las columnas de "Salida Pronto" y "Salida Tarde" establecidas en SICO no se tendrán en cuenta pues normalmente más del 50% de los corredores solicitan salida pronto haciendo imposible atender dichas peticiones.

Por lo tanto, **sólo se atenderán las peticiones de hora de Salida debidamente justificadas y siempre que se soliciten por escrito antes del final del período de inscripciones en el correo: jpariperi@gmail.com**



Además de las Normas existentes para el deporte de la Orientación, se implementarán todos los consejos y recomendaciones establecidos por la FEDO sobre Protocolo de actuación COVID-19 en competiciones deportivas Orientación Pie.

Aparcamientos:

Se facilitará un aparcamiento lo suficientemente amplio que permita una distribución de vehículos racional cumpliendo con las normas vigentes en su momento.

Secretaría:

Se instalará una Secretaría y Sportident en zona de competición.

Sorteo Horas de Salida:

El sorteo de las horas de Salida asignadas se publicará el **viernes día 8** a las **16:00h.**

Pre-salida y salidas:

Se alargará el tiempo de duración de Salidas, permitiendo así que los orientadores salgan en menor número, disminuyendo el número de orientadores en la zona y en la carrera.

Toma de Tiempos:

Todas las categorías utilizarán el sistema de control Sportident. Cada corredor deberá llevar su propia tarjeta, excepto en OPEN AMARILLO que será una por Equipo. El número de la misma deberá indicarse cuando se realice la inscripción. En el caso de no poseer tarjeta Sportident, se podrá alquilar.

La picada será con el sistema sportident AIR+.

En todos los controles existirá pinza manual para utilizar en caso de detectar el fallo de alguna estación.

Acreditación y recogida de tarjetas Sportident:

En zona de competición, se instalará la secretaría y sportident. Los corredores que alquilen tarjeta electrónica deberán pasar por allí para recoger la misma. Igualmente deberán pasar por secretaría, los corredores que estén pendientes de algún pago o formalización. Recordar que no se podrá salir a la carrera si no se han formalizado todos los requisitos.

El Recorrido:

Tras tomar la Salida, el corredor procederá a realizar su recorrido, éste estará marcado en el mapa en color magenta (rosa) y deberá realizarse por orden. Saltarse el orden de los controles es motivo de descalificación, al igual que no picar alguno de ellos.

Para demostrar la realización del recorrido, el corredor deberá "picar" en cada control con su tarjeta, y asegurarse que ha pitado; la pérdida de ésta será motivo de descalificación. En caso de fallo o robo de alguna base, se procederá a marcar con la pinza manual en las casillas destinadas para tal fin en el mapa.

Final de Recorrido y Descarga de chip:

Una vez lleguemos a META, nos dirigimos a la zona de Secretaría para la descarga de chip y comprobación de tiempos.

No se recogerá el mapa a los corredores que hayan finalizado la carrera, se confía en el "**JUEGO LIMPIO**" de este deporte para que no se muestre a los corredores que todavía no hayan tomado la salida.

Es **OBLIGATORIO** pasar por meta aunque abandone la competición para que los jueces tengan en cuenta los corredores que faltan por llegar.

NOTA SOBRE CORREDORES QUE ACOMPAÑEN A OTROS CORREDORES DE PROMOCIÓN.

Con el fin de fomentar el "juego limpio" y la igualdad entre todos los competidores, aquellos corredores que quieran acompañar a corredores sin experiencia de categoría OPEN o Promoción, deberán haber realizado su recorrido previamente. Con ello se evitará que tomen contacto con el terreno y que "estudien" el mapa, que debería ser nuevo y desconocido para todos.

NOTA SOBRE CORREDORES QUE CORRAN ACOMPAÑADOS POR SUS MASCOTAS.

Para asegurar la feliz coexistencia entre todos los corredores que salgan a realizar la competición acompañados de sus perros y el resto de participantes, se ruega a los propietarios de las mascotas, que los lleven convenientemente atados durante todo el recorrido. Esta acción deberá ser especialmente tenida en cuenta en las zonas de Salida y Meta.

NOTA INFORMATIVA IMPORTANTE:

El Gobierno de Aragón emite diariamente un parte de Nivel de Alerta de Peligro de Incendios Forestales en Aragón.

Son cuatro niveles de riesgo: verde, amarillo, naranja y rojo, de menor a mayor peligro respectivamente.

Si los días de las pruebas 9 y 10 de septiembre, en Aragón existiese un Nivel de Alerta Rojo, la Organización se vería obligada por esta Normativa (Orden AGM/681/2023) a Aplazar la prueba a otras fechas que serían notificadas por los medios y cauces establecidos.

Por todo ello unos días antes de las pruebas accedan a la web del Club Ibón Orientación Zaragoza: www.clubibon.es para estar informados de las últimas noticias y novedades.

Link Nivel de Alerta: [Nivel de alerta de peligro de incendios forestales \(NAPIF\). Gobierno de Aragón \(aragon.es\)](https://www.gob.es/gobierno/estado/alerta-forestal)



Comentarios del Cartógrafo (Mario Vidal Triquell):

La Sierra de Albarracín, y más concretamente el espacio natural de los Pinares de Rodeno, constituye un entorno geográfico singular, por tanto, la realización de este mapa suponía en principio un reto a la cartografía de orientación, ya que no hay modelos de referencia en dicho entorno como referentes, y con todo se desconocía si el estilo de cartografía que saldría sería adecuadamente interpretable por los deportistas. La Sierra tiene como característica dominante la existencia de formaciones rocosas calizas que el tiempo y el agua han desgastado dando lugar a la formación de figuras y espacios rocosos de singularidad espectacular.

La fisonomía del terreno es también muy característica ya que el espacio se organiza como la sucesión de valles y cumbres llanas de no más de 200 mts de desnivel, compartimentando y agrupando alrededor de estas elevaciones todo el material rocoso, que por lo general es de grandes dimensiones tanto en la forma individual como formando parte de agrupamientos rocosos.

En algunas zonas la superposición y continuidad del elemento rocoso, con pasillos laberínticos en ocasiones, han hecho un reto la representación proporcionada de los elementos, lo que ha llevado a la ineludible ampliación de la escala del mapa hasta el 1/10.000.

Todo este espacio en un continuo sube/baja también esconde una rica topografía reflejada en detalles cartográficos que hacen más rico el mapa y por tanto alimentan las posibilidades del mismo. Una consecuencia de ello ha consistido en el uso de la curva de nivel normal en algunos entornos en los que la curva maestra influye decisivamente en la legibilidad final del mapa.

Con todo lo anterior podéis imaginaros que se trata de un mapa especial en el que espero que entréis con buen pie a fin de poder disfrutarlo en toda su riqueza natural y deportiva.

NOTA TÉCNICA COMPLEMENTARIA MAPA BEZAS.

Con objeto de ayudar al corredor a realizar el contacto con el mapa-terreno en las mejores condiciones de competición se proporcionan una serie de indicaciones a tener en cuenta:

-La roca y los cortados como elementos dominantes representados en el mapa tienen tamaños mínimos de referencia que van de 1,8 a 2,5 mts según zonas. Por su parte los cortados mínimos representados tienen 1,7 mts. (las dimensiones de estos pueden alcanzar los 20 o 25 mts.

-En cuanto a la curva de nivel se ha optado por sustituir las curvas maestras, en las zonas con densidad de detalle, por curvas normales según autoriza la norma cartográfica.

-La topografía en las zonas con agrupamientos rocosos es difícil de distinguir, no obstante se ha intentado hacer visible las vaguadas y espolones presentes en gran cantidad sobre las zonas rocosas.

-Las estructuras rocosas poseen puntos de paso que en ocasiones requieren el uso de las manos para franquearlas; se han representado dichos pasos puesto que no hacerlo podría proporcionar ventaja para algún corredor. Son pasos estrechos o en los que hay alguna roca menor obturando el paso, que sin embargo es posible.

-Debido a la acumulación de elementos de piedra, para favorecer la legibilidad todos aquellos elementos que vienen representados en el mapa como cortados pasables en la realidad suponen cortados de grandes dimensiones que difícilmente se pueden atravesar. Aquellos que si vienen marcados como impasables más aún.

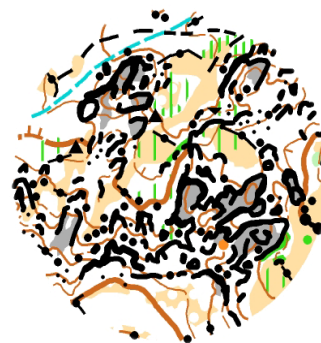
Mario Vidal Triquell

Media Distancia: Bezas I.



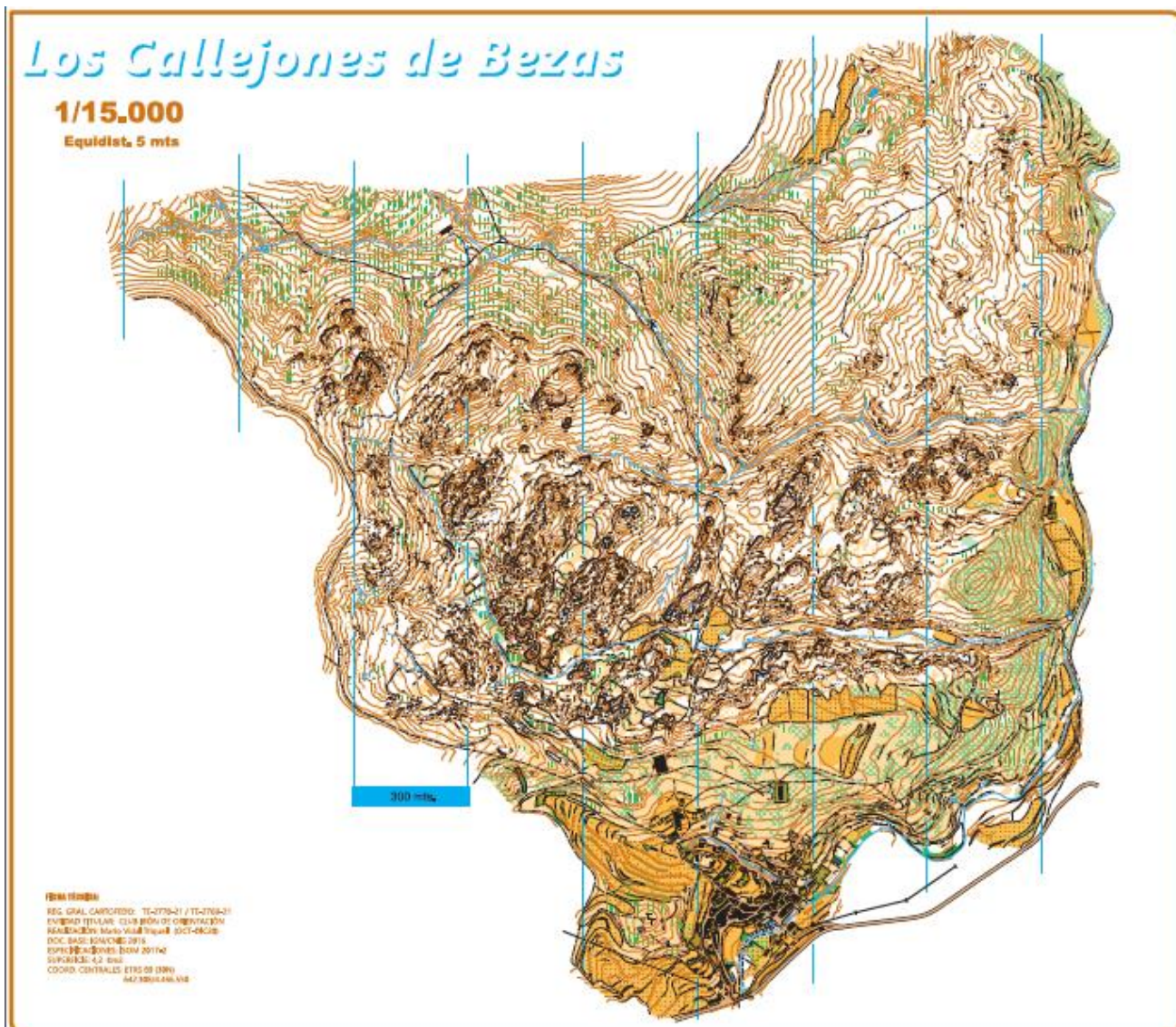
CARRERA MEDIA DISTANCIA. SÁBADO TARDE 9 DE SEPTIEMBRE					
Mapa:			BEZAS Nº FEDO: TE-3224-23		
Cartógrafo:			Mario Vidal Triquell		
Trazador:			Jorge Paricio Francés		
Hora Primera Salida:			16:30 h.		
Distancia/Tiempo desde Parking a C.C:			Caravanas: 700 m./10' Turismos: 200 m./3'		
Dist./Tiempo desde C.C a Pre salida (-3'):			700 m./10'		
Avituallamiento en carrera:			NO		
Impresión mapa:			Papel irrompible Antiox		
Cierre meta: / Tiempo máximo de carrera:			19:30 h. / 120'		
Categoría	Longitud	Desnivel	Controles	Salida	Escala
M-12	1790	50	11	S1	1:7500
F-12	1790	50	11	S1	1:7500
M-14	2340	100	13	S1	1:7500
F-14	2070	70	14	S1	1:7500
M-16	2710	160	13	S1	1:7500
F-16	2470	110	11	S1	1:7500
M-18	3180	190	13	S1	1:7500
F-18	2710	160	13	S1	1:7500
M-20	3550	225	17	S1	1:7500
F-20	3180	190	13	S1	1:7500
M-E	3870	260	18	S1	1:7500
F-E	3550	225	17	S1	1:7500
M-21A	3250	210	16	S1	1:7500
F-21A	2830	150	12	S1	1:7500
M-21B	2710	160	13	S1	1:7500
F-21B	2470	110	11	S1	1:7500
M-35	3550	225	17	S1	1:7500
F-35	3180	190	13	S1	1:7500
M-45	3250	210	16	S1	1:7500
F-45	2340	100	12	S1	1:7500
M-55	2470	110	11	S1	1:7500
F-55	2140	90	11	S1	1:7500
M-65	2140	90	11	S1	1:7500
F-65	1790	50	11	S1	1:7500
O. AMARILLO	1650	25	10	S1	1:7500
O. NARANJA	2070	70	13	S1	1:7500
O. ROJO	2470	110	11	S1	1:7500

Larga Distancia: Bezas II.



CARRERA LARGA DISTANCIA. DOMINGO MAÑANA 10 DE SEPTIEMBRE					
Mapa:			BEZAS Nº FEDO: TE-3224-23		
Cartógrafo:			Mario Vidal Triquell		
Trazador:			Mario Vidal Triquell		
Hora Primera Salida:			9:00 h.		
Distancia/Tiempo desde Parking a C.C:			Caravanas: 400 m./5' Turismos: 400 m./5'		
Dist./Tiempo desde C.C a Pre salida (-3'):			700 m./10'		
Avituallamiento en carrera:			SI		
Impresión mapa:			Papel irrompible Antiux		
Cierre meta: / Tiempo máximo de carrera:			14:00 h. / 150'		
Categoría	Longitud	Desnivel	Controles	Salida	Escala
M-12	2400	100	13	S1	1:7500
F-12	2400	100	13	S1	1:7500
M-14	3600	230	14	S1	1:7500
F-14	3100	205	12	S1	1:7500
M-16	4800	220	14	S1	1:7500
F-16	4600	235	13	S1	1:7500
M-18	5800	290	16	S1	1:10000
F-18	4800	220	14	S1	1:7500
M-20	7200	355	17	S1	1:10000
F-20	5800	290	16	S1	1:10000
M-E	7900	430	19	S1	1:10000
F-E	7200	355	17	S1	1:10000
M-21A	6200	325	14	S1	1:10000
F-21A	5300	230	14	S1	1:7500
M-21B	4800	220	14	S1	1:7500
F-21B	4600	235	13	S1	1:7500
M-35	7200	355	17	S1	1:10000
F-35	5800	290	16	S1	1:10000
M-45	6200	325	14	S1	1:10000
F-45	3600	230	14	S1	1:7500
M-55	4600	235	13	S1	1:7500
F-55	3600	215	12	S1	1:7500
M-65	3600	215	12	S1	1:7500
F-65	2400	100	13	S1	1:7500
O. AMARILLO	2000	75	11	S1	1:7500
O. NARANJA	3100	205	12	S1	1:7500
O. ROJO	4600	235	13	S1	1:7500

VENTANA MAPA BEZAS USADO PARA CEO 2021



Reglamento Competición

Será de aplicación el Reglamento de la Liga Aragonesa de Orientación a Pie y el Reglamento de la Liga de Orientación de la Comunidad Valenciana, en todo lo no contemplado en las mismas, por la Normativa de la Federación Española de Orientación y la Federación Internacional de Orientación.

Desde la publicación de este Boletín está prohibido acceder a la zona de carrera para entrenar o reconocer el terreno.

Durante toda la competición, los participantes deben seguir las instrucciones del personal de la Organización.

Los componentes del Jurado Técnico serán nombrados y publicados en la zona de carrera.



Resultados

Todas las pruebas y siempre que las condiciones técnicas y de cobertura lo permitan, se podrá hacer seguimiento de los resultados en directo a través de:

<https://www.liveresultat.orienteing.es> y posteriormente en web y redes.



Entrega de Trofeos

Domingo Larga Distancia: Entrega de premios Campeonato de Aragón Larga Distancia.

La clasificación final del Trofeo Orientación "Callejones de Bezas" resultará de la suma de tiempos de las dos carreras.

Las categorías que optan a premio son las indicadas en la columna Trofeo Sierra de Albarracín a excepción de las categorías OPEN que son NO Competitivas.



Suelo Duro

El ayuntamiento de Gea de Albarracín nos ofrece suelo duro para las noches del viernes y sábado en el Pabellón Polideportivo de la localidad, y al lado están a nuestra disposición los baños y servicios de las piscinas municipales.

También estarán abiertas las piscinas municipales de Gea, al precio especial para todos los deportistas que lo deseen de 1,5 € todo el día.

También se podrá usar el Bar de las piscinas.

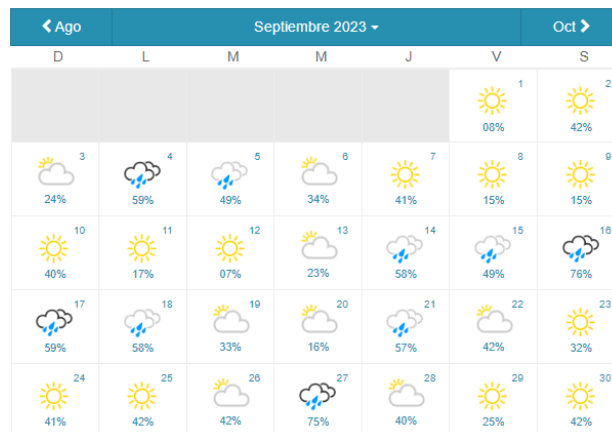


Seguro Deportivo

Para participar es necesario la posesión de **licencia FEDO, o licencia de prueba deportiva.**



Última Hora...



Turismo por la zona

Os recomendamos que una vez terminada vuestra carrera oficial, visitéis las localidades de la Comarca, con un agradable paseo por sus calles y alrededores.

Después del paseo, la organización os recomienda tomar un buen aperitivo en los Bares de las localidades para reponer fuerzas y hagamos un retorno económico a la zona que también es muy importante.

La tranquilidad y el sosiego que se respira en sus calles y las numerosas posibilidades de disfrutar de la naturaleza en su entorno, son los mayores atractivos que ofrecen estas localidades.



www.comarcadelasierradealbarracin.es



www.albarracinturismo.com



www.turismodearagon.com



Comarca Sierra de Albarracín

Páginas web:

www.comarcadelasierradealbarracin.es

www.turismoalbarracin.com

www.clubibon.es

www.orientaragon.es

Teléfonos útiles:

Comarca Sierra de Albarracín: 978704027

Ayto. Gea de Albarracín: 978702100

Ayto. Bezas: 978681000

Oficina de Turismo Albarracín: 978710262

Emergencias: 112

Guardia Civil: 978710003

Centro de Salud: 978710127

Director Prueba: Jesús Paricio Peribáñez 676 21 87 01





NUESTROS PRINCIPIOS:

EL RESPETO AL ENTORNO

Nos comprometemos a minimizar al máximo los impactos medio ambientales ligados al desarrollo de nuestra prueba. Para ello, formamos una comisión ambiental que será la encargada de identificar dichos riesgos y proponer acciones concretas de preservación, reparación y de compensación.

Desde dicha comisión animamos a la utilización de transporte público o a compartir vehículos. Cada corredor se debe comprometer a:

“Hacer lo que esté en su mano para minimizar su impacto por los espacios que transite, especialmente no tirando ningún tipo de residuo”.

EL RESPETO AL EVENTO

Nos comprometemos a asegurar un respetuoso trato hacia el equipo organizativo, voluntarios, colaboradores, corredores, público en general y otros usuarios de la montaña. A tener un conocimiento del Reglamento y cumplirlo.

EL RESPETO A UNO MISMO

La búsqueda de un mayor rendimiento o el deseo de superar nuestros límites no debe justificar en ningún caso alterar la salud por lo que debemos en todo momento ser consciente de nuestras posibilidades.

Cada corredor debe comprometerse a no tomar sustancias dopantes, a no recurrir de forma abusiva a la automedicación e informar en caso de cualquier desfallecimiento a la organización, por lo que deberá permanecer atento y no sobrepasar sus límites al punto de poner en riesgo su integridad física.

SOLIDARIDAD

Cada participante de forma prioritaria debe acudir en ayuda de cualquier otra persona que se encuentre en peligro o dificultad.

Aplaudimos acciones solidarias y de desarrollo sostenible, en el plano ambiental, social y económico. Animamos a los equipos a “correr por causas humanitarias” y a reunir fondo en beneficio de asociaciones que ellos elijan.

LA EQUIDAD

Ningún equipo ni corredor debe favorecerse de ventajas que desfavorezcan a otros. Nuestras reglas han sido concebidas para todos y se aplican de forma idéntica para todos. Es nuestra responsabilidad garantizar este principio de equidad, efectuando los controles necesarios y ofreciendo las mejores condiciones de carreras posibles al conjunto de equipos.

“Lo que hoy es tu meta, mañana será tu salida”...

DECLARACIÓN EXENCIÓN RESPONSABILIDAD EN LA COMPETICIÓN.

NOMBRE DE LA PRUEBA: TROFEO ORIENTACIÓN "CALLEJONES DE BEZAS".

FECHAS: 9-10 DE SEPTIEMBRE 2023. **LUGAR:** SIERRA DE ALBARRACÍN (TERUEL)

MODALIDAD DEPORTIVA: ORIENTACIÓN A PIE

1. Que mi inscripción a esta prueba, o la de mi representado (en el caso de menores de edad) implica la aceptación de este documento en todos sus puntos.
2. Que conozco y acepto íntegramente el Reglamento y Normas reflejadas en el Boletín de la Prueba Trofeo Aguarón de Orientación, y acepto lo establecido en los reglamentos oficiales de la IOF (Federación Internacional de Orientación), FEDO (Federación Española de Orientación), FARO (Federación Aragonesa de Orientación) y FEDOCV (Federación de Deporte de Orientación Comunidad Valenciana) en vigor.
3. Que me encuentro, o mi representado se encuentra, en condiciones físicas adecuadas y suficientemente entrenado para participar voluntariamente en esta competición de la modalidad deportiva de Orientación.
4. Que no padezco, o mi representado no padece, enfermedad, defecto físico o lesión que pueda agravarse y perjudicar gravemente la salud al participar en esta competición de la modalidad deportiva de Orientación.
5. Que si padeciera, o mi representado padeciera, algún tipo de lesión, defecto físico o cualquier otra circunstancia que pudiera agravarse o perjudicar gravemente la salud, al participar en esta competición de la modalidad deportiva de Orientación, lo pondré en conocimiento de la Organización, aceptando las decisiones que al respecto se adopten por los responsables del evento.
6. Asumo los peligros y riesgos derivados de mi participación, o de mi representado (en el caso de menores de edad), en esta actividad deportiva, tales como caídas, colisión con vehículos, participantes, espectadores, condiciones climáticas extremas y de humedad, estado de los viales, carreteras y tráfico (el presente enunciado tiene el carácter meramente indicativo).
7. Respetaré en todo momento las normas de circulación como cualquier otro peatón, siendo responsable de mi propia seguridad en relación con el tráfico urbano.
8. Que me encuentro, o mi representado se encuentra en posesión de la licencia federativa en vigor. En caso contrario lo haré constar en el momento de la inscripción, abonando el canon correspondiente del seguro deportivo de la prueba para cada uno de los días de participación.
9. Acepto cualquier decisión que cualquier responsable de la carrera (jueces, médicos, ATS, técnicos de organización) adopte sobre mi habilidad, o la de mi representado (en caso de menores de edad) para completar esta competición de la modalidad deportiva de Orientación, con seguridad y sin riesgo para la salud.
10. Autorizo al Club Ibón de Orientación para usar cualquier fotografía, filmación, grabación o cualquier otra forma de archivo de mi participación o la de mi representado, en este evento, sin derecho a contraprestación económica.
11. Que eximo al club ibón de Orientación y a cualquier persona física o jurídica vinculada con la organización de la prueba, de las responsabilidades derivadas de cualquier accidente causado tanto por motivo de hechos de la circulación, como por accidentes deportivos.
12. Que eximo a los anteriormente citados de cualquier perjuicio que, por motivos de salud, pudieran derivarse de mi participación, asumiendo personalmente el riesgo inherente para la salud que supone el esfuerzo físico requerido para la participación en esta prueba.
13. Que eximo a los anteriormente señalados de cualquier responsabilidad que de la participación en la prueba derivase, tal como pérdida o deterioro de objetos personales, por robo, extravíos u otras circunstancias.
14. Que existe la posibilidad de sufrir un accidente deportivo inherente a la práctica de la carrera, asumiendo personalmente la responsabilidad de los accidentes que pudiera causar a cualquier participante de la prueba, excluyendo a la Organización de cualquier responsabilidad derivada de estos accidentes.
15. Que existe la posibilidad de causar un accidente a un tercero ajeno a la prueba, asumiendo personalmente la responsabilidad íntegra de este accidente y excluyendo a la Organización de cualquier responsabilidad derivada de estos accidentes.
16. Que declaro conocer y haber recibido información sobre los riesgos propios de la participación en esta prueba, estando satisfecho de la información recibida, pudiendo haber formulado las preguntas convenientes y aclaradas todas mis dudas.