

9/10  
noviembre

**ORIENTACIÓN**

**Liga Castilla-La Mancha '24**

**Liga de Madrid '24**

**COTO '24**



**AÑOVER  
de Tajo**

Info: [www.orientoledo.es](http://www.orientoledo.es)



**AYUNTAMIENTO  
AÑOVER DE TAJO**



## 1.- COMITÉ ORGANIZADOR

- Organiza:** ✓ CD. Deporte Integral - Toledo Orientación.  
✓ Federación de Orientación de Castilla-La Mancha.
- Director de la Prueba:** ✓ Vicente Tordera.
- Secretaría:** ✓ María Megía y Roberto Muñoz.
- Trazados:** ✓ Larga: Mariano Flores.  
✓ Media: María Megía.
- ✓ Coordinador: Carlos Pérez.
- Equipo de Campo:** ✓ Claudio Sánchez, Ismael Delgado, Jaime Tordera y Alex Tordera, Todor Yovkov, Raquel Márquez y Raúl Sánchez.
- Salidas:** ✓ José Antonio Carrillo, José Luis de la Fuente, Miriam Redondo, Gema García, Julio H Soto.
- Técnicos de cronometraje:** ✓ Agustín García y Manuel Caro.
- Logística:** ✓ Javi Martínez, Belén Martín-Serrano.
- Servicio Sanitario:** ✓ Cristina Galán y Rocío Granell.
- Multimedia:** ✓ Vicente Esteban.

## 2.- PROGRAMA

### SÁBADO 9 DE NOVIEMBRE DE 2024. LARGA DISTANCIA

<b>09:30 horas</b> Apertura del Centro de Competición (Plaza de Toros de Añover de Tajo).	<b>10:30 horas</b> Primeras salidas carrera <i>LARGA</i> distancia.	<b>12:00 horas</b> Cierre de salidas.	<b>14:30 horas</b> Cierre de meta y retirada de controles
--	--	--	--

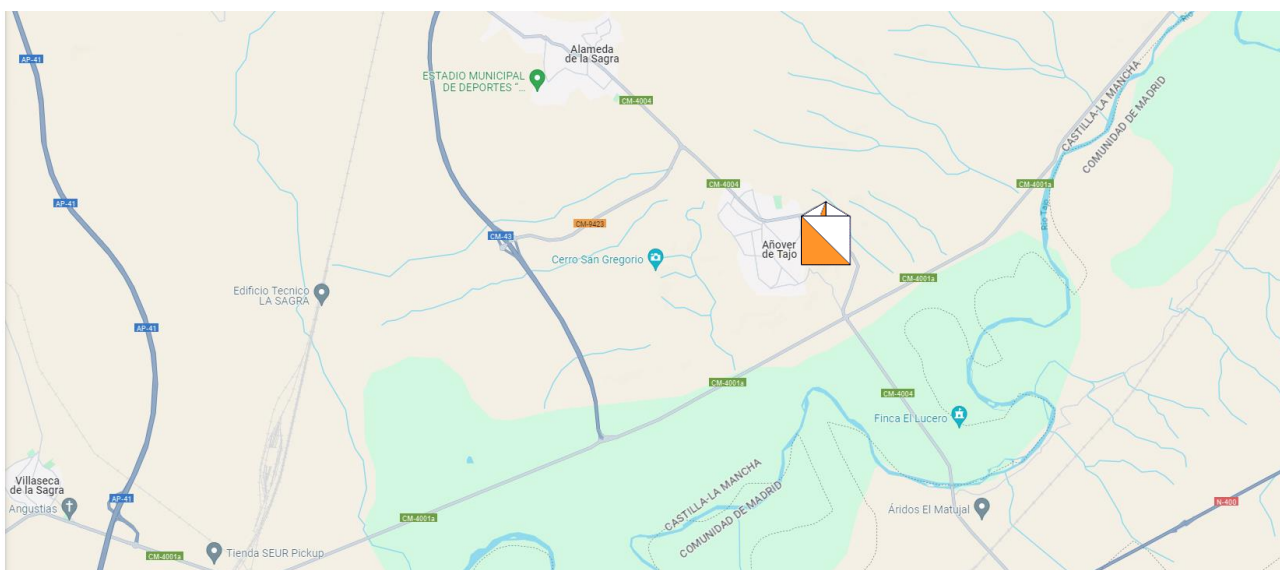


**DOMINGO 10 DE NOVIEMBRE DE 2024. MEDIA DISTANCIA**

<b>09:30 horas</b> Apertura del Centro de Competición (Plaza de Toros de Añover de Tajo).	<b>10:00 horas</b> Primeras salidas carrera <i>MEDIA</i> distancia.	<b>11:30 horas</b> Cierre de salidas.	<b>13:30 horas</b> Cierre de meta y retirada de controles..
--	--	--	--

\* Ceremonia de Premiación. 13:30 (se intentará adelantar lo máximo posible)

**3.- PLANO GENERAL DE SITUACIÓN**



**Centro de Competición y Suelo Duro: 39.98802, -3.77232**

**4.- INFORMACIÓN TÉCNICA**

***La participación en la competición supone la aceptación del cumplimiento de las normativas y reglamentos de la Liga de Castilla-La Mancha de Orientación, Liga FEMADO y de la normativa del Circuito de Orientación de Toledo 2024.***

Esta prueba es valedera para la **XXI Liga de Castilla-La Mancha de Orientación 2024**, la **Liga de la Federación Madrileña de Deportes de Orientación 2024** y a su vez el **Circuito Provincial de Orientación de Toledo (COTO'24)**.

Competición individual de dos días:

◀ Sábado mañana		◀ Domingo mañana
<b>Distancia LARGA.</b>		<b>Distancia MEDIA.</b>
. Mapa: Valdelobos. Cartografía: Vicente Tordera. Escala: 1:10.000 Equidistancia: 5 m. Trazador: Mariano Flores.		Mapa: Las Canteras. Cartografía: Vicente Tordera. Escala: 1:7.500. Equidistancia: 5 m. Trazador: María Megía

## 5.- INSCRIPCIONES Y CATEGORIAS LIGA C-LM Y LIGA FEMADO

Se realizaran a través de la plataforma SICO de la FEDO <https://sico.fedo.org/>

**Fecha límite:** Lunes 4 de noviembre, a las 23:59 horas.



### CATEGORÍAS FECAMADO

CATEGORÍA	NACIDOS ENTRE	CATEGORÍA	NACIDOS ENTRE
<b>U10</b>	2014 y posteriores	<b>M/F 35</b>	1980 y 1989
<b>M/F 12</b>	2012 y 2013	<b>M/F 45</b>	1970 y 1979
<b>M/F 14</b>	2010 y 2011	<b>M/F 55</b>	1960 y 1969
<b>M/F 16</b>	2008 y 2009	<b>M/F 65</b>	1959 y anteriores
<b>M/F 18</b>	2006 y 2007	<b>O-NAR</b>	Iniciación adultos
<b>M/F 21 Abs y M/F 21B</b>	Sin límite de edad	<b>O-FAM</b>	Iniciación niños y familias

### CATEGORÍAS FEMADO

CATEGORÍA	NACIDOS ENTRE	CATEGORÍA	NACIDOS ENTRE
<b>U10</b>	2014 y posteriores	<b>M/F 45</b>	1975 y 1979
<b>U12</b>	2012 y 2013	<b>M/F 50</b>	1970 Y 1974
<b>M/F 14</b>	2010 y 2011	<b>M/F 55</b>	1965 y 1969
<b>M/F 16</b>	2008 y 2009	<b>M/F 60</b>	1960 Y 1964
<b>M/F 18</b>	2006 y 2007	<b>M65</b>	1959 y anteriores
<b>M/F Elite – 21A - 21B</b>	Sin límite de edad	<b>O-ROJO</b>	Adultos sin licencia
<b>M/F 35</b>	1985 y 1989	<b>O-NARANJA</b>	Iniciación adultos
<b>M/F 40</b>	1980 Y 1984	<b>O-AMARILLO</b>	Iniciación niños y familias

AGRUPACIÓN DE CATEGORÍAS **(Precaución al inscribirse en la correcta según la FEDERACION)**

	FECAMADO 		FEMADO 		
R1			ME		
R2	M21 / M35		M21 / M35 / M40	FE	
R3		F21 / 35		F21 / F35 / F40	
R4	M16 / M18 / M45		M16 / M18 / M45 / M50		
R5		F18 / F45		F18 / F45 / F50	
R6	M55	F16	M55 / M60	F16	
R7		F55		F55 / F60	
R8	M21-B		M21B		O-ROJ
R9	M65	F65 / F21-B	M65	F21B	
R10	M14 O-NAR MAS	F14 O-NAR FEM	M14	F14	O-NAR
R11	M12	F12			U12
R12			U10 O-FAM		U10 O-AMA

**H-E y F-E son categorías exclusivas de FEMADO**

6.- CUOTAS Y FORMA DE PAGO LIGA C-LM Y LIGA FEMADO 

Precio por prueba:

\* Escolares **NO FEDERADOS** pero inscritos en “Somos Deporte 3-18” en la modalidad de **ORIENTACIÓN**, no tienen que abonar el seguro de prueba, están cubiertos por el seguro de Deporte en Edad Escolar de Castilla-La Mancha. En este caso tienen que activar la casilla correspondiente al día de la prueba en la que van a participar (o las 2 en caso de participar el sábado y el domingo) para que el sistema de inscripciones no les cobre los 2,00 € diarios de seguro.

CATEGORÍA	FEDERADOS Media-Larga	FEDERADOS Sprint	NO FEDERADOS
MENORES 21 años U10 y M/F 12-14-16-18	5,00 €	5,00 €	7,00 € *
MAYORES 21 años M/F Elite-21-21B-35-40- 45-50-55-60-65	8,00 €	5,00 €	10,00 €
PROMOCION OPEN ROJO-NARANJA- AMARILLO (FAMILIAR)	5,00 €	5,00 €	7,00 €

**Fuera de plazo:** 2,00 euros en cada una de las pruebas, en caso de ser admitida su participación (tramitar mediante e-mail a [orientoledo@gmail.com](mailto:orientoledo@gmail.com)).

**Cambio de datos Sportident:** Antes de comenzar el recorrido: 1,00 €. Después 2,00 €.

**Alquiler Sportident:** 2,00 euros por día de competición.

Pagos preferiblemente por tarjeta de crédito o débito (siguiendo instrucciones del sistema). SOLO LOS CLUBES pueden realizar el pago por transferencia bancaria (pago y justificación).

Titular: Club Deportivo DEPORTE INTEGRAL / TOLEDO ORIENTACIÓN  
IBAN: ES54 2103 7197 25 0030035816  
Concepto: Añover 2024 + Club.

Enviar justificante de haber realizado el ingreso al e-mail [orientoledo@gmail.com](mailto:orientoledo@gmail.com) (no se considera realizada la inscripción hasta no haber recibido copia del justificante bancario).

## 7.- SISTEMA DE CONTROL

La competición se gestionará con el sistema

Por ello, todos los corredores deben comunicar a la organización el número de su tarjeta SI o bien alquilarla a la organización. Estará activado el modo **AIR** en todas las pruebas de la competición.

Para el alquiler del sistema de control de tiempos SportIdent, se deberá dejar como depósito el DNI o 50,00 €, reembolsables al finalizar la prueba. El participante que deteriore o pierda la tarjeta alquilada, acepta, por el hecho de tomar la salida, abonar el importe de la misma, valorada en 50,00 euros.

## 8.- PROTOCOLO DE SALIDA



En el Centro de Competición se establecerá un servicio de Secretaría para resolver las incidencias que se puedan producir y recoger las tarjetas Sportident alquiladas. No hay

dorsales, ni es preciso recoger ninguna acreditación previa. Los participantes se pueden dirigir directamente a la zona de salidas y entrega de mapas.

**PROTOCOLO DE SALIDA:** Recomendamos a los participantes acudir con tiempo suficiente al Centro de Competición para realizar los trámites de Secretaría, calentamiento personal, etc. y poder estar en la zona de salida con cinco minutos de antelación a la hora de salida que les corresponda.

Se debe seguir siempre las indicaciones de los Jueces de Salida.

Se asignarán horas de salida a los corredores cuya publicación se hará el jueves 7 de noviembre en nuestra página oficial [www.orientoledo.es](http://www.orientoledo.es). Sólo se atenderán peticiones de hora de salida, siempre y cuando sean por causa justificada y si es posible. Las mismas deben solicitarse a los técnicos de cronometraje ([orientoledo@gmail.com](mailto:orientoledo@gmail.com)).

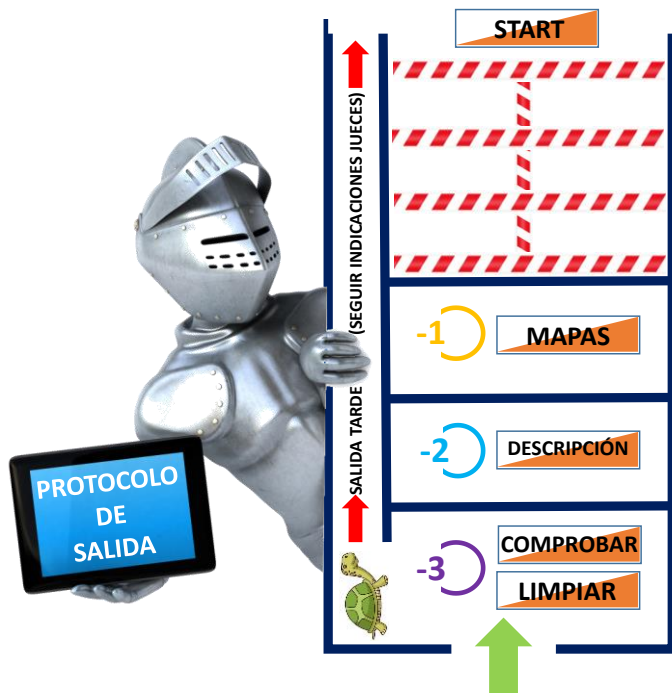
A la hora fijada, el participante podrá iniciar su recorrido. Es responsabilidad del orientador coger el mapa que le corresponda y manejar correctamente la tarjeta SportIdent (limpiar, comprobar y start), para que el sistema pueda registrar correctamente su recorrido.

Se ruega mantener **silencio** en la zona de salida para evitar la pérdida de concentración de otros corredores.

Esperamos de los orientadores el máximo respeto y cuidado del medio ambiente.

### **Zona de Entrega de Mapas.**

Hay que seguir las instrucciones de los Jueces de Salida al llegar a la zona de entrega de mapas.



A continuación y en la zona “-3” procederán a “Limpiar” y “Comprobar” el funcionamiento de su tarjeta electrónica Sportident.

En la zona “-2”, se puede recoger la descripción de controles de su recorrido. La descripción estará también impresa en el mapa.

En la zona “-1” se recoge el mapa. Y justo a la hora de salida asignada podrá iniciar su recorrido. Es responsabilidad del orientador manejar correctamente la tarjeta Sportident (limpiar, comprobar y start), para que el sistema pueda registrar correctamente su recorrido.

Los orientadores que lleguen tarde a su hora de salida, serán dirigidos por los jueces por el pasillo habilitado al efecto para que puedan comenzar su recorrido lo antes posible.

Las categorías OPEN tomarán la salida mediante “Baliza START”. Sin hora de salida asignada. Estas categorías podrán tomar la salida cuando lo deseen, dentro de la franja horaria indicada. El corredor picará en la base electrónica de salida para activar la toma de tiempos.

## 9.- PROTOCOLO DE LLEGADA

Al llegar a la **Meta** y una vez picada la base electrónica que hay en ella el recorrido habrá finalizado y se detendrá el tiempo. Dirigirse a la zona Secretaria/Sportident para que los jueces puedan comprobar la correcta realización de su recorrido y que le sea asignado el tiempo que han realizado. Realizar la devolución de la tarjeta Sportident, si esta ha sido proporcionada por la organización.

Una vez cruzada la línea de Meta ningún participante puede volver a entrar en la zona de competición, ni ayudar a otros competidores que no hayan finalizado. Los participantes deberán de actuar con deportividad y honestidad, no podrán recibir ayuda externa, excepto en casos de lesión o peligro.

Los mapas no se recogerán en meta, se apela al “Juego Limpio”.



Aunque no se complete el recorrido, es **OBLIGATORIO** pasar por meta y notificar el abandono para poder tener un seguimiento de aquellos corredores que aún están en carrera.

## 10.- PREMIOS

Trofeos para los tres primeros clasificados en cada una de las categorías de la competición. Se tendrán en cuenta los resultados de las carreras Larga y Media (suma de puntos de las dos competiciones).

Al término de la prueba, se sortearán lotes de productos y material proporcionado por nuestros patrocinadores.

## 11.- SEGUIMIENTO DE LA PRUEBA Y CLASIFICACIÓN

Resultados online en directo de todas las categorías a través de <http://liveresultat.orienting.se>

Los resultados finales se publicarán en la página web del C.D. Deporte Integral - Toledo Orientación <https://www.orientoledo.es/>

## 12.- SUELO DURO

Pabellón Polideportivo Municipal de Añover de Tajo (C/ Reina Sofía s/n - 45250).

### Normas de obligado cumplimiento:

- ✓ Ocupa un espacio razonable y mantén tus pertenencias en éste.
- ✓ Respeta los horarios de descanso. No molestes a los demás.
- ✓ No cocinar ni comer dentro de la instalación.
- ✓ Los aseos son para la limpieza personal. Utiliza el agua con moderación.
- ✓ Utiliza chanquetas en las duchas. No entres con zapatillas sucias.
- ✓ Respeta el equipamiento deportivo y los elementos de la instalación.
- ✓ Deposita la basura en los contenedores ¡No dejes nada en el suelo!

Precio: Dos euros (2,00 €) por día.

### 13.- PARKING

El estacionamiento de vehículos particulares se puede realizar en los alrededores de la plaza de Toros (Centro de Competición los 2 días)

**AUTOCARAVAS.** Pueden aparcar a la espalda del Polideportivo o frente a la plaza de Toros.



### 14.- LUGARES DE INTERÉS EN AÑOVER DE TAJO

- Iglesia Parroquial Santa Ana.
- Ermita de San Bartolomé.
- Ermita de Nuestra Señora de la Soledad.
- Ermita de la Virgen de la Vega.
- Plaza de Toros.

### 15.- AÑOVER DE TAJO

La historia de Añover comienza en la Edad Media, en un contexto de repoblación tardía de la zona tras la conquista castellana del Toledo islámico y su reino de taifa. Añover nace oficialmente el 6 de enero de 1222 y fue fundada por Fernando III.

Los pobladores recibieron el territorio por juro de heredad, para ellos y sus descendientes, con la obligación de pagar el diezmo a la Iglesia y determinados tributos a la Corona. Tales tributos fueron transferidos después por el mismo Fernando III, el 2 de abril de 1243, a don Rodrigo Jiménez de Rada y a la archidiócesis toledana, que disfrutó de esta concesión hasta el 17 de septiembre de 1466. En esta fecha, don Alfonso Carrillo vendió los expresados derechos a don Luis Carrillo, a cambio del pago de una cantidad anual a los arzobispos de Toledo.

Las herederas de don Luis de Carrillo, Constanza e Isabel, cedieron a su vez tales derechos a don Rodrigo Niño, que los transmitió después a su hijo Juan, el cual los incorporó al mayorazgo que fundó con el título de Los Arcos.

Añover estuvo sujeta a Toledo hasta el año 1652, que se emancipó, haciéndose villa en virtud de real cédula de don Felipe IV, expedida el 4 de diciembre del expresado año.

La Villa de Añover de Tajo conocerá en la centuria del Setecientos un periodo de relativa riqueza y prosperidad.

En su transcurso se erige la actual iglesia parroquial- que no su torre que fue construida a mediados del siglo anterior.



La nueva iglesia, edificada entre 1728 y 1753 según proyecto del arquitecto Pedro Sánchez Román, sustituye a la antigua, que se encontraba en estado de ruina ya en 1683 hasta el punto de cerrarse al culto poco después, trasladándose las imágenes y oficios

religiosos a las ermitas de la Vera Cruz y de San Bartolomé. Esta última y su cofradía viven por entonces su momento de mayor esplendor. Así en 1764 se adquiere el actual trono de plata.


En el siglo XIX, una vez superado el paréntesis de la Guerra de Independencia contra los franceses, la primera mitad del siglo supone definitivamente el fin del antiguo régimen señorial. Finalmente en 1848 los vecinos de Añover acceden a la propiedad de sus bienes y medios de producción.

## 16.- CONTACTO

Para cualquier aclaración o duda pueden dirigirse al club organizador por los siguientes medios:

- e-mail: [orientoledo@gmail.com](mailto:orientoledo@gmail.com)

- Teléfono: 661 224 733 (Tito)



# TOLEDO ORIENTACIÓN

