

CAMPEONATO DE ANDALUCÍA DE TEMPO 2025

**FEDERACIÓN ANDALUZA DE ORIENTACIÓN
CLUB DE ORIENTACIÓN DE MÁLAGA
DIPUTACIÓN PROVINCIAL DE MÁLAGA
AYUNTAMIENTO DE RINCÓN DE LA VICTORIA**




15 NOVIEMBRE 2025

RINCÓN DE LA VICTORIA

CAMPEONATO DE ANDALUCÍA DE TEMPO 2025

BOLETÍN 0



PRESENTACIÓN DE LA PRUEBA

Desde el Ayuntamiento de Rincón de la Victoria, la Federación Andaluza de Orientación (FADO) y el club de orientación COMA de Málaga os damos la bienvenida al **“CAMPEONATO DE ANDALUCÍA DE TEMPO 2025”**, que es también la 4ª prueba puntuable para la “Liga Andaluza de TrailO 2025”.

Simultáneamente con la prueba de TrailO se celebrará una prueba de OPie del Circuito Provincial de Orientación, lo que supondrá un completo día de orientación en el que los participantes podrán participar en ambas modalidades.

La información contenida en el presente boletín se irá actualizando en la siguiente página web:

Web COMA: <https://clubcoma.org/2025-cato-tempo/>

ORGANIZACIÓN

Directora de la Prueba: Verónica Rodríguez Brome

Trazados: Sara López Martín

Secretaría TrailO: Juan Emilio Montero Palacios

Logística: Club COMA

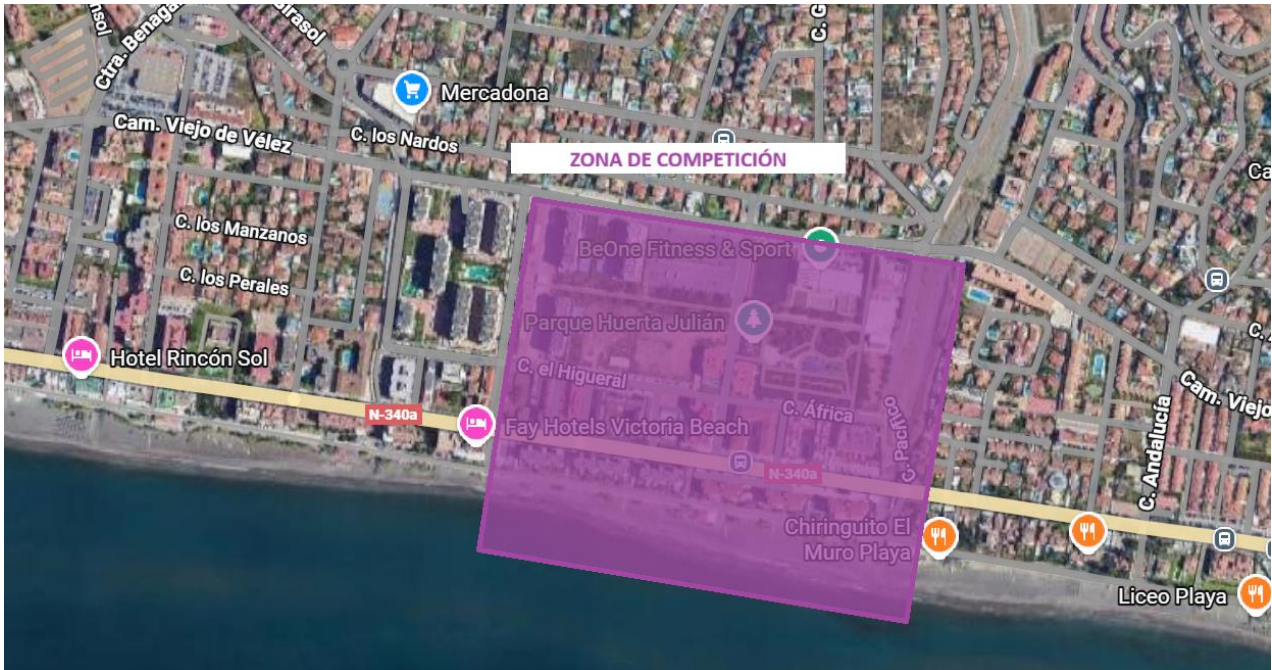
UBICACIONES

La prueba de TrailO tendrá lugar en el Rincón de la Victoria.

Enlace al aparcamiento y salida de TrailO: <https://maps.app.goo.gl/us1spQXu34T5zKt16>

ZONAS PROHIBIDAS

No está permitido cruzar la zona de competición antes del comienzo de la misma. Se adjunta mapa con las zonas prohibidas.



PROGRAMA (TRAILO)

DOMINGO 9 de NOVIEMBRE 2025

20:30 – Cierre de inscripciones para todos los federados que quieran participar en el Campeonato de Andalucía. No podrá realizarse inscripción posteriormente.

SÁBADO 15 DE NOVIEMBRE DE 2025

10:45 – Apertura centro de competición TrailO (Rincón de la Victoria)

11:30 – Primera salida para federados

12:30 – Última salida para federados y primera salida para no federados

13:30 – Cierre de meta

13:40 – Entrega premios CATO

CATEGORÍAS

Hay una única categoría.

- **Open-Élite:** sin límite de edad, sexo o condición física

INSCRIPCIONES

Cuotas

La cuota para participar en la prueba será de 7€ para todos los participantes, excepto para participantes locales cuya cuota solidaria es de 2€.

Participantes tipo

- Participantes FEDERADOS: Las inscripciones para esta competición, al ser prueba valedera para la Liga Andaluza de TrailO, se realizarán a través de SICO-FEDO, en el siguiente enlace:

<https://www.sico.fedo.org/carrera.php?id=20161933>

- Participantes NO Federados.

Formulario en web del club COMA:

<https://coma.playoffinformatica.com/actividad/317/LATO-X-CATO-Rincon-de-la-Victoria/>

Fechas inscripciones

Límite inscripciones TrailO: 20:30 horas del 9/11/2025

Horas de salida

Se publicarán las horas de salida los días previos a la competición.

Para aquellos competidores que quieran participar en la prueba de Opie, tendrán prioridad para salir los primeros en esta y así poder hacer el TrailO posteriormente.

Ingresos

Puedes hacer el ingreso en la siguiente cuenta: ES87 0049 3220 8023 1423 6238 a nombre del Club de Orientación de Málaga, en el concepto pon: **RINCÓN TRAIL-O + TU NOMBRE**. Envía el justificante a secretariocoma@gmail.com. No se harán reembolsos de los ingresos una vez pasado el plazo de inscripción a la carrera.

INFORMACIÓN TÉCNICA DE LA PRUEBA

Mapa

Realizado por Juanan López en septiembre de 2025.

Escala: 1: 3.000

Comentario del trazador

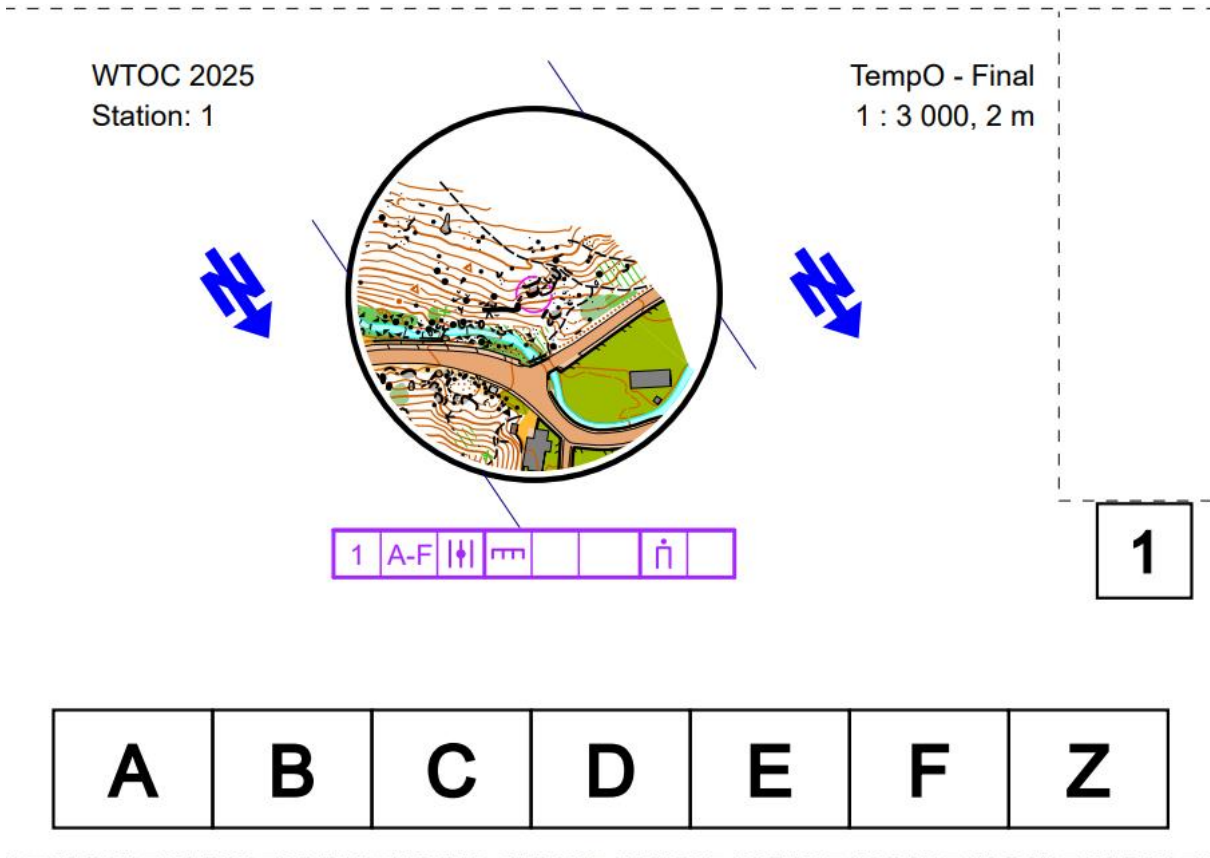
En próximos boletines.

Formato y desarrollo de la prueba

Dentro del TrailO, el TempO es la modalidad más dinámica, caracterizada por controles cronometrados. Cada estación consta de una silla donde se sienta el participante al llegar. Frente a él, la organización dispone seis balizas en el terreno, identificadas de izquierda a derecha con las letras A a F. El competidor debe resolver, de forma consecutiva, cinco problemas en los que debe decidir si alguna baliza coincide con la posición indicada en el mapa y, en caso afirmativo, señalar cuál. Si ninguna baliza es correcta, entonces la respuesta debe ser Z.

Al sentarse en la silla de la estación, al competidor le preguntarán si prefiere resolver el control cronometrado usando mapas sueltos o anillados y si prefiere decir la respuesta en voz alta (Alpha, Bravo, Charlie, Delta, Eco, Foxtrot o Zero) o señalar la letra correspondiente en el mapa.

Un ejemplo de mapa es el siguiente:



La prueba consta de 5 estaciones, con 5 desafíos por estación. Se ha de resolver la estación en un tiempo máximo de 150 segundos y por cada fallo, se penalizarán 30 segundos. Si un competidor decide no hacer la estación se le asignará un tiempo total en esa estación de 300 segundos.

El resultado final se obtiene sumando el tiempo empleado en cada estación más una penalización de 30 segundos por cada error cometido.

Los resultados se podrán ver en directo a través de la web del COMA.

Tolerancia respuesta ZERO: Tolerancia 4 metros. Si hay una baliza a menos de 4 metros del lugar correcto, la respuesta no será Zero. En todo caso, esto solo se aplica al competidor, no a la organización, que colocará siempre las balizas en el lugar correcto (cuando aplica).

Excepción en caso de que se encuentre en un elemento distinto.

¿QUÉ ES EL TRAIL-O?

- La orientación de Trail-O es una de las cuatro modalidades que tiene el deporte de la Orientación.
- Es una disciplina de orientación centrada en la lectura de mapas.
- Los orientadores de Trail-O deben identificar en los puntos de control, que se muestran en el mapa, si hay una baliza en ese punto, y que además cumpla con la descripción de control.
- Las competiciones se realizan por un camino y no se puede salir de él.
- En esta disciplina se ha eliminado el rendimiento físico para permitir la participación de competidores con movilidad reducida. Como la competición se hace desde la distancia, tanto los discapacitados como los participantes sin discapacidades compiten en términos de igualdad.
- La disciplina se ha desarrollado para ofrecer a todos, incluidas las personas con movilidad limitada, la oportunidad de participar en una competición inclusiva. Donde no hay distinción ni discapacidad, edad, sexo o cualquier otra circunstancia.
- El Trail-O, a cualquier nivel, requiere habilidades de lectura de mapas e interpretación del terreno. A un nivel avanzado, también se incorpora la velocidad en la toma de decisiones de los competidores.
- Es una competición individual, donde no está permitido hablar, ya que es motivo de descalificación.
- El TrailO tiene tres modalidades: PreO, TempO y PreO Sprint.
- En el PreO, prima la correcta resolución de los controles y, en caso de empate, gana el competidor que haga mejor el control cronometrado.
- En el TempO solo hay controles cronometrados y el resultado final se obtiene sumando el tiempo empleado en cada estación más una penalización de 30 segundos por cada error cometido. Gana el participante con menos tiempo.
- En el PreO Sprint no hay control cronometrado, ya que en caso de acertar el mismo número de puntos, gana el competidor que haya tardado menos en durante el recorrido. En esta modalidad las únicas posibles respuestas son Alpha y Zero.

Más información: <https://sites.google.com/view/trailofado/inicio>