


TROFEO GODIH | CARRERAS DE ORIENTACIÓN

PEÑASCOSA

Mapa "Mal Paso"

29 y 30 MARZO 2025



Primer mapa de Orientación de la Provincia de Albacete realizado en 1990 a mano por Javier Montero

INSCRIPCIONES www.orienteeingonline.net / www.sico.fedo.org
INFORMACIÓN www.godih.org.es

XVIII Circuito Provincial de Orientación "Diputación de Albacete"
Campeonato Deporte Edad Escolar Albacete 2024/25
Liga Castilla-La Mancha de Orientación 2025
Liga de Sureste

INDICE

PROGRAMA	03
LOCALIZACIÓN Y ACCESO	04
INFORMACION TÉCNICA	05
Larga Distancia	05
Media Distancia	06
Mapa antiguo	06
TIEMPO DE ACCESO Y SERVICIOS OFERTADOS	07
CATEGORÍAS	08
Categorías Circuito de Albacete	08
DISTANCIAS Y DESNIVELES	09
INSCRIPCIONES	10
PRECIOS	10
SEGURO DE DÍA	11
SISTEMA DE CRONOMETRAJE	11
HORAS DE SALIDA	12
CIERRE DE META	12
TROFEOS	12
SUELO DURO	13
O-TRACK	13
NORMATIVA	14
CLASIFICACIONES	14
Clasificaciones Circuito de Albacete	14
RECLAMACIONES	15
ALOJAMIENTOS EN LA ZONA	15
MAS INFO-CONTACTO	16
CAMBIO DE HORA	16
ORGANIZA	17
INSTITUCIONES	17
EMPRESAS PATROCINADORAS	17
DECLARACION DE EXENCION RESPONSABILIDADEN LA COMPETICIÓN	18

PROGRAMA.

El Trofeo GODIH 2025 se disputará en los bosques de Peñascosa y será valedero para las siguientes competiciones:

- Liga de Castilla-La Mancha
- Liga del Sureste
- Liga de la comunidad Valenciana
- Circuito de Albacete
- Campeonato Escolar de Albacete

VIERNES 28 DE MARZO

- 20:00- Apertura del Suelo Duro en el Pabellón Polideportivo de Alcaraz, Paseo San Francisco, 56

SÁBADO 29 DE MARZO. DISTANCIA LARGA

- 9:30 Recepción de corredores en el Centro de Competición, situado en el Campamento Municipal Malpaso, a 5,5 km, ,10 min. al sur de Peñascosa por una pista asfaltada.
- 10:30 Inicio de salidas.

SÁBADO 29 DE MARZO. (Solo FECAMADO). CASA DE LA CULTURA PEÑASCOSA

Se trata de un acto para los federados de Castilla La Mancha pero puede acudir cualquier persona que lo desee.

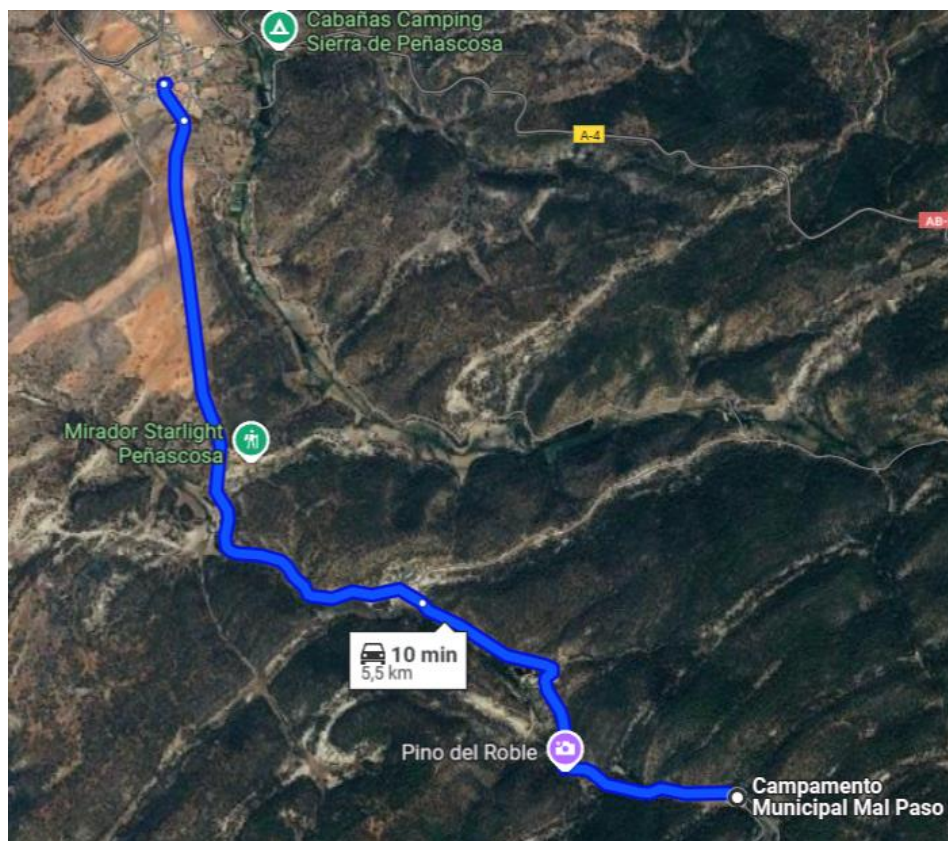
- 19:00 Entrega de “antipremios extraoficiales” FECAMADO. Se recomienda la presencia de todos los federados, pues pasaremos un buen ratico.
- 19:15 Entrega de premios de la Liga CLM 2024.

DOMINGO 30 DE MARZO, DISTANCIA MEDIA

- 9:00 Recepción de corredores en el Centro de Competición del Campamento del Malpaso.
- 10:00 Inicio de salidas.
- 13:30 Entrega de premios del Trofeo GODIH y sorteo de material deportivo.

LOCALIZACIÓN Y ACCESO

El Centro de Competición está situado en el Campamento Municipal Mal Paso, a 5,5 km/10 min. al sur de Peñascosa por una pista asfaltada.



<https://goo.gl/maps/1Hz9fFh3mwNadeYn7>

NOTA PARA AUTOCARAVANAS: toda la zona alrededor del campamento del Malpaso es Centro de Competición y zona de paso de corredores en carrera. En caso de querer pernoctar en los alrededores del campamento del Malpaso debéis de tener en cuenta que antes de las 8:30 de la mañana deberéis de abandonar la zona y aparcar en los sitios habilitados que os diga la organización.

INFORMACIÓN TÉCNICA.

MAPA REFUGIO EL MAL PASO

Mapa realizado por Mario Rodríguez y Ondrej Dostal en febrero 2011, revisado en 2019. Última revisión en enero de 2025 por Paulino Rubio y Fernando Marco. Escalas: 1:10.000 y 1:7.500, con equidistancia de 5 m.

E1 - LARGA DISTANCIA. Sábado 29 de marzo. Trazador: Fernando Marco.

Un mapa en el que, siendo su característica principal la fácil lectura de curva de nivel, no existen muchos detalles de relieve. Éste cuenta con pendientes pronunciadas y con poco terreno para el descanso para las transiciones entre cumbres.

La vegetación no es un impedimento para la carrera, ya que hay áreas en las que se ha realizado una limpieza de monte reciente y se han añadido a la amplia zona de bosque blanco que predomina en el mapa, quedando pequeñas manchas verdes de vegetación en algunas laderas.

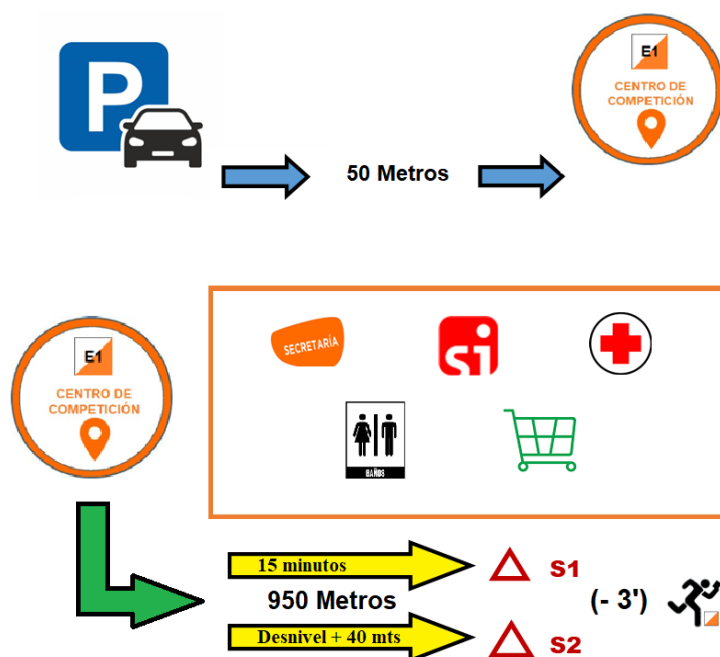
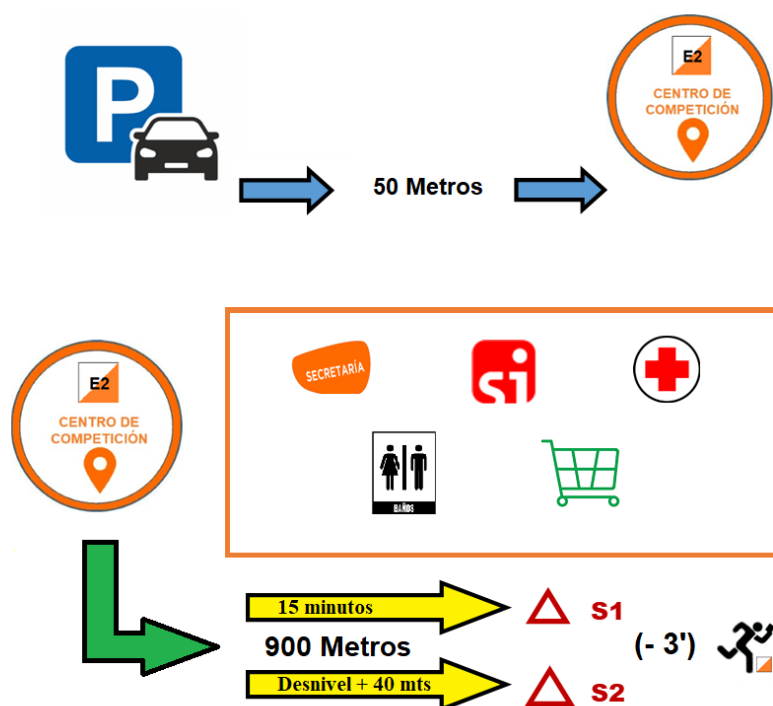
La poca presencia humana da lugar a la escasez de sendas y caminos y otros elementos que nos sirvan de apoyo.

En las zonas donde se han llevado a cabo los trabajos de poda y limpieza de montes han quedado acumulaciones de leñas y restos de podas que, debido a la cantidad, diversidad de tamaños y dispersión, no se han reflejado en el mapa.





Los recorridos, con tramos largos, pocas balizas y un desnivel muy exigente, buscan principalmente la elección de ruta, ya que el hecho de no utilizar bien esta técnica puede suponer un desgaste físico importante. Sin perder la concentración en los cortos tramos de conexión a los que también habrá que estar atentos.

Por otro lado, estas mismas características de los recorridos permitirán disfrutar de un terreno que parece estar hecho especialmente para la orientación.



TIEMPO DE ACCESO Y SERVICIOS OFERTADOS.-**PEÑASCOSA- REFUGIO "EL MAL PASO" DISTANCIA LARGA****PEÑASCOSA- REFUGIO "EL MAL PASO" DISTANCIA MEDIA**

CATEGORÍAS.-

TROFEO GODIH	CIRCUITO PROVINCIAL	LIGA CASTILLA LA MANCHA	LIGA SURESTE
 			
M/F 12	M/F 12 ALEVIN	M/F 12	M/F 12
M/F 14	M/F 14 INFANTIL	M/F 14	M/F 14
M/F 16	M/F 16 CADETE	M/F 16	M/F 16
M/F 18	M/F 18 JUVENIL	M/F 18	M/F 18
M/F 21 B		M/F 21 B	M/F 21 B
M/F 21 ELITE		M/F 21 ELITE	M/F 21 ELITE
M/F 35		M/F 35	M/F 35
M/F 45		M/F 45	M/F 45
M/F 55		M/F 55	M/F 55
M/F 65		M/F 65	M/F 65
U 10		U 10	
M/F NEGRO	M/F NEGRO		
M/F ROJO	M/F ROJO		M/F ROJO
NARANJA	NARANJA	NARANJA	NARANJA
FAMILIAR	FAMILIAR	AMARILLO	AMARILLO

Los corredores participantes en las categorías M/F 70 de la Liga de la Comunidad Valenciana deberán inscribirse en la categoría M/F 65. El responsable del ranking de la FEDOCV realizará las anotaciones necesarias para su clasificación.

Los corredores, en el momento de realizar la inscripción, deberán escoger la categoría establecida en el Trofeo GODIH.

Categorías Circuito de Albacete

Los corredores federados de Albacete que participen en esta prueba puntuarán de forma automática en el circuito de Albacete.

Los puntos obtenidos en la categoría inscrita se trasladarán a la categoría del circuito en la que hayan participado con anterioridad según lo estipulado en el reglamento del circuito 2025.

DISTANCIAS Y DESNIVELES.

LOS DESNIVELES HAN SIDO RECTIFICADOS (RESPECTO A LOS QUE FIGURABAN ANTERIORMENTE) CALCULANDO LA RUTA IDEAL

Categoría	LARGA					MEDIA				
	Distancia	Desnivel	Con trol es	Escala	Salida	Distancia	Desnivel	Con trol es	Escala	Salida
U10	2,3	65	10	1:7500	S2	1.8	45	8	1:7500	S2
F12	2,3	70	10	1:7500	S2	2.0	55	10	1:7500	S2
M12	2,5	75	9	1:7500	S2	2.2	65	10	1:7500	S2
F14	3,4	130	10	1:10000	S1	2.6	85	13	1:10000	S1
M14	4,4	175	13	1:10000	S1	3.0	110	14	1:10000	S1
F16	4,6	190	11	1:10000	S1	3.0	125	14	1:10000	S1
M16	5,1	265	10	1:10000	S1	3.4	145	15	1:10000	S1
F18	5,1	250	10	1:10000	S1	3.3	145	15	1:10000	S1
M18	6,0	290	11	1:10000	S1	3.9	210	15	1:10000	S1
F21B	4,8	215	10	1:10000	S1	2.5	130	12	1:10000	S1
M21B	5,3	255	11	1:10000	S1	2.8	185	12	1:10000	S1
F21 ELITE	6,3	300	10	1:10000	S1	4.1	230	18	1:10000	S1
M21 ELITE	9,5	450	14	1:10000	S1	4.8	260	21	1:10000	S1
F35	5,7	275	11	1:10000	S1	3.5	180	16	1:10000	S1
M35	7,2	355	11	1:10000	S1	4.2	250	17	1:10000	S1
F45	5,3	260	11	1:10000	S1	3.0	140	12	1:10000	S1
M45	6,8	325	12	1:10000	S1	3.7	220	14	1:10000	S1
F55	4,5	215	10	1:10000	S1	2.5	120	13	1:7500	S1
M55	4,9	245	10	1:10000	S1	3.1	155	13	1:7500	S1
F65	2,8	115	10	1:7500	S1	2.1	90	11	1:7500	S1
M65	3,3	120	10	1:7500	S1	2.6	150	13	1:7500	S1
Naranja F	3,2	120	10	1:10000	S1	2.3	85	11	1:7500	S1
Naranja M	3,5	130	11	1:10000	S1	2.6	110	13	1:7500	S1
Rojo F	3,9	175	10	1:10000	S1	2.6	120	12	1:10000	S1
Rojo M	4,4	200	11	1:10000	S1	3.0	180	14	1:10000	S1
Negro F	4,8	230	11	1:10000	S1	2.8	130	12	1:10000	S1
Negro M	5,7	250	10	1:10000	S1	3.5	210	15	1:10000	S1
Amarillo/ Familiar	2,2	65	10	1:7500	S2	1.8	45	8	1:7500	S2

INSCRIPCIONES.-

Hasta el lunes 24 de marzo a las 23:59.

Todos los corredores deberán realizar su inscripción a través de la plataforma SICO de la FEDO.

<https://sico.fedo.org/carrera.php?id=20161991>

LA SIGUIENTE PLATAFORMA DE INSCRIPCION SOLO SE UTILIZARÁ PARA AQUELLOS CORREDORES DE LA PROVINCIA DE ALBACETE QUE DESEEN PUNTUAR ÚNICA Y EXCLUSIVAMENTE EN EL CIRCUITO PROVINCIAL:

A través de Orienteeringonline:

<https://www.orienteringonline.net/CompetitionBasicInfo.aspx?CompetitionID=13766>

Si algún corredor de otras provincias a la de Albacete o clubs no pertenecientes al Circuito Provincial de Carreras de Orientación de Albacete se inscribiera a través de esta plataforma, su inscripción **NO SE TENDRA EN CUENTA**, quedando no inscrito en la prueba.

La inscripción no se considerará formalizada hasta que se haya realizado el ingreso bancario.

Las cuotas de inscripción deberán realizarse a favor del GODIH en la siguiente cuenta corriente:

ES04 3144 5700 2920 0909 2723 (Caja Rural de Villamalea)

Habrá que enviar el justificante de transferencia al siguiente correo-e: secretariagodih@hotmail.com. En este mismo correo se pueden solicitar facturas.

Inscripciones el día de la prueba:

El día de la prueba podrán hacerse inscripciones en las categorías AMARILLO/FAMILIAR y NARANJA siempre que haya disponibilidad de mapas.

PRECIOS

Categoría	Larga		Media	
	Federado	No Federado	Federado	No Federado
Familiar	0 €	0 €	0 €	0 €
U10, M/F 12-18	5 €	7 €	5 €	7 €
Naranja	7 €	7 €	7 €	7 €
Resto categorías. Rojo y Negro	8 €	11 €	8 €	11 €

OTRAS CUOTAS

Alquiler tarjeta Sportident	3 € día de competición	5 € los dos días de competición
Suelo duro	2 € por día de pernoctación	

Cambio de número de tarjeta SI antes de competir el corredor	1€
Cambio de número de tarjeta SI después de competir el corredor	2€

SEGURO DE DÍA.-

Todos los corredores están obligados a correr asegurados.

Los escolares de Albacete deben estar dados de alta en Deporte Escolar de la JCCM para poder participar.

Los corredores que no tengan licencia federativa deberán solicitar el seguro al realizar la inscripción, indicando DNI y fecha de nacimiento. Aquellos corredores que no faciliten los datos necesarios para formalizar el correspondiente seguro y participen en la prueba lo harán **bajo su responsabilidad**, eximiendo a la organización de cualquier tipo de responsabilidad o reclamación por accidentes acaecidos en el transcurso de la prueba.

SISTEMA DE CRONOMETRAJE.-

Cada corredor deberá llevar su propia tarjeta, cuando se realice la inscripción deberá registrarse el número de la misma. En el caso de no tener tarjeta se podrá alquilar por cada día de competición. Para el alquiler de la misma se deberá dejar un depósito de 50€ o en su defecto el DNI o Carnet de Conducir que serán devueltos una vez sea devuelta la tarjeta. En caso de pérdida o deterioro se deberá abonar la cantidad de 40€ sirviendo la fianza como medio de pago. Los corredores de las categorías OPEN correrán también con tarjeta SPORTident. En todos los controles existirá pinza manual para utilizar en caso de detectar el fallo de alguna estación.



Aunque no se complete el recorrido, es **OBLIGATORIO PASAR POR META** para controlar los corredores que faltan por llegar.

En todas las pruebas, además del sistema tradicional SPORTident, estará habilitado el sistema SI-AIR+ de SPORTident.

HORAS DE SALIDA.-

Tanto en la plataforma SICO como en la plataforma Orienteeringonline se podrá escoger la opción de salida pronto o tarde. Se ruega hacer un uso responsable de la misma pues si todos solicitan salida pronto o salida tarde resulta imposible atender dichas peticiones.

Si algún corredor quiere hacer su carrera y después la familiar, tendrá que ser en este orden (un corredor no puede haber estado antes en la zona de competición).

Solo se atenderán peticiones de hora de salida PERSONALIZADAS siempre que sea **por una causa justificada y cuando sea posible**.

Para solicitar horas de salida, mandar un mail a sigodih@gmail.com indicando el motivo. En cualquier caso la petición de horas de salida terminará con el cierre de inscripciones.

CIERRE DE META.-

La meta se cerrará:

- En carrera Larga: 2 horas y media después de la salida del último corredor.
- En carrera Media: 1 hora y media después de la salida del último corredor.

TROFEOS.-

Se dará medalla y botella de aceite de oliva virgen extra ecológico de la Sierra de Alcaraz de 500 ml. A los 3 primeros clasificados de cada categoría.



Aceite de Oliva Virgen Extra Ecológico

OLV es la composición más suave de AOVE ecológico que elaboramos con las variedades Picual y Arbequina, convirtiéndola en un AOVE para todos los públicos y el más demandado fuera de España.

OLV es nuestra marca más premiada a lo largo de su trayectoria. Con un diseño a cuatro caras, es una botella de imagen joven y fresca, que resalta en las estanterías de los mercados.

SUELO DURO. CAMBIO DE UBICACIÓN AL POLIDEPORTIVO DE ALCARAZ.-

Se ha conseguido que nos dejen el pabellón polideportivo de Alcaraz el fin de semana completo, con duchas con agua caliente y sin necesidad de tener que recoger el sábado por la tarde.

Por lo tanto el suelo duro estará situado en el Paseo San Francisco, 56 de Alcaraz.

<https://maps.app.goo.gl/3wPyYeMY3Fo83N4i9>

Se nombrará un adulto de confianza, usuario del suelo duro, al que se le dará la llave para que se encargue de cerrar y abrir el pabellón el sábado y cerrar el domingo.

Horario:

Apertura viernes 20:00 h

Cierre domingo 9:30 h.

El sábado por la mañana permanecerá cerrado durante las horas de carrera.

NORMAS DE USO:

- Todos los menores que hagan uso del suelo duro deberán contar con la presencia de un adulto que se responsabilice de ellos.
- No está permitido comer en la zona habilitada para la instalación de colchonetas.
- Las luces se apagarán a las 23 h. y se encenderán a las 7 h. por lo que se establece esa franja horaria como horario de silencio.

O-TRACK.-

Seguimiento O-TRACK .La prueba contará con el servicio de seguimiento GPS O-Track. Este sistema de seguimiento (tracks), permite la visualización de tu ruta en el mapa y compartirla de una manera sencilla y divertida.

Como corredor tan sólo tienes que utilizar tu reloj GPS o tu teléfono para hacer el track de tu actividad, cargarlo a un evento de O-Track y comparar tu ruta con la de otros usuarios.

NORMATIVA.-

La competición se regula por la normativa de la Liga de Castilla La Mancha, Liga del Sureste, Liga de la Comunidad Valenciana, Reglamento del Circuito Provincial de Orientación de Albacete y en defecto de estos por la normativa de la FEDO e IOF.

Desde la publicación de este Boletín está prohibido acceder a las zonas de carrera para entrenar o reconocer los terrenos. Durante toda la competición, los participantes deben seguir las instrucciones del personal de la Organización.

Se recomienda a los corredores llegar con la suficiente antelación a la zona de competición, contando que hay que aparcar, desplazarse y cambiarse o prepararse para la prueba.

Los orientadores que lleguen tarde tomarán la salida cuando sea posible.

En la zona de Salida se dispondrá de estaciones para limpiar y comprobar las tarjetas SPORTident; es responsabilidad de cada corredor limpiar y comprobar su tarjeta electrónica antes de comenzar el recorrido, así como de coger y comprobar el mapa correspondiente a su categoría y nombre.

El recorrido estará marcado en el mapa en color magenta (rosa) y deberá realizarse en el orden indicado; saltarse el orden de los controles o no picar alguno de ellos, es motivo de descalificación. Los participantes deben guardar silencio en todo el recorrido de la prueba. No se debe informar a otros corredores de la posición de los controles.

En competición está prohibido seguir o ayudar a otros corredores, salvo en caso de emergencia. Los participantes están obligados a prestar auxilio a aquellos corredores que se encuentren accidentados. Incluso deberán de abandonar la prueba para prestar dicho auxilio si fuese necesario. Aquellos participantes que así no lo hicieran serán descalificados.

Al cruzar la línea de Meta, el corredor habrá terminado su recorrido y deberá seguir las indicaciones de jueces y personal de la Organización. Una vez que haya descargado su tarjeta electrónica, podrá recoger el correspondiente control de tiempos.

Aquellos que hayan terminado su recorrido no deberán enseñar el mapa a los corredores que todavía no hayan tomado la salida.

Está prohibido tirar cualquier tipo de desperdicios al suelo (orgánico o no). La zona se debe de quedar igual o mejor que antes de utilizarla para nuestro deporte.

¡¡RECORDAD: JUEGO LIMPIO!!**CLASIFICACIONES.-**

Los vencedores del Trofeo GODIH se establecerán por la suma de puntos de las dos pruebas puntuables: Larga y Media.

Los puntos se calcularán mediante la división entre los minutos que emplee el vencedor de la prueba y cada corredor x 1000.

Clasificaciones Circuito de Albacete

Aquellos federados que compitan en una categoría oficial de la Liga de Castilla-La Mancha y/o Liga Sureste puntuaran de forma automática en el circuito de Albacete según lo establecido en el Reglamento Provincial de Carreras de Orientación de Albacete 2025.

RECLAMACIONES.-

Los corredores podrán presentar reclamaciones sobre posibles anomalías o incidencias ocurridas en el desarrollo de la carrera.

Dichas reclamaciones se harán por escrito, serán tramitadas por los delegados de los clubes e irán dirigidas al responsable de la prueba. El plazo para presentar las reclamaciones acabará con el cierre de meta.

Se nombrará un jurado técnico para deliberar sobre las reclamaciones. Este jurado estará formado por un miembro de la FECAMADO, otro de la FEDOCV y otro de la FORM.

ALOJAMIENTOS EN LA ZONA: estos son los alojamientos disponibles a la hora de editar el boletín, según la asociación comarcal de turismo. Hay más pero ya están reservados.



**ALOJAMIENTOS
TROFEO GODIH
ORIENTACIÓN
PEÑASCOSA 2025**

Ponemos a vuestra disposición los alojamientos de la comarca disponibles para ese fin de semana tan especial, ¡Os deseamos buena estancia!

Asociación comarcal de turismo de la Sierra de Alcaraz y Campo de Montiel "4Cuencas"

Bienservida

Casa rural Tío Emilio
Un refugio singular para grupos (15-18 plazas) en el corazón histórico de Bienservida. Esta morada ha sido cuidadosamente rehabilitada y dispone de encantadora buhardilla.
Bienservida, puerta de entrada al Parque Natural Calar del Mundo, está rodeada de bosques y rebosa vida, con restaurantes, bares y más. Parking autocaravanas municipal
<https://casaruraltioemilio.es/> 660 57 66 50.

Salobre

Reconocida por la Microrreserva Estrecho del Hocino, esta joya geológica cautivará a los más jóvenes, quienes tendrán la oportunidad de observar a las cabras montesas explorando entre los visitantes. Además, podremos disfrutar de un agradable paseo por su sendero fluvial, rodeado de un hermoso bosque de ribera.

Hostal Rivera de Salobre
Complejo formado por hostel, casas rurales, barbacoas y restaurante- cafetería y acceso privado al río.
<https://riberadesalobre.es/>

Casas rurales "Molino de Iramala"
Antiguo molino restaurado con dos casas rurales de 8 plazas cada una y con certificado de accesibilidad para minusválidos rodeadas de jardines con cascadas.
<https://molinoiramala.es/>

Robledo

Casas rurales "La estación de Robledo"

La rehabilitada estación del tren de la vía verde Sierra de Alcaraz se dispone como un complejo de 3 casas rurales para acoger a un total de 26 personas.

El parking de autocaravanas municipal está en el mismo recinto de las casas rurales.

<https://laestacionderobledo.com/>

Lezuza

El Parque Arqueológico de Libisosa es uno de los tesoros más significativos de España, resaltando tanto su vasta superficie excavada como su cautivadora colección museográfica que alberga piezas únicas en la península.

Parking de autocaravanas municipal

Casa rural "Mis Angelitos"

Un refugio completamente equipado, con espacio para 10 personas. 5 acogedoras habitaciones dobles, 3 baños, un salón encantador, una cocina mágica y un patio sereno.

Disfruta de una bañera de hidromasaje y un patio que invita a la contemplación.

<https://casaruralmisangelitos.com/>



Alcaraz

La Plaza Mayor se alza como una de las joyas más exquisitas de España, donde su casco histórico y la majestuosa arquitectura renacentista, junto a la iglesia gótica de la Trinidad, tejen un cautivador conjunto que deleita a los apasionados del patrimonio.

Complejo rural "Los Cortijos"

Conjunto de casas rurales con un jardín, donde los pequeños pueden jugar en un parque infantil, barbacoas y una piscina-spa cubierta. Las casas rurales spa del Renacimiento en el casco histórico de Alcaraz con spa en las bodegas. <https://turalcaraz.com/>

"Finca Cortés"

Complejo de casas rurales en plena Vía Verde Sierra de Alcaraz con jardines y salón común. 633 14 29 12

Granja Escuela "Atalaya de Alcaraz"

Edificio del siglo XIX con 100 plazas en dormitorios compartidos. La granja cuenta con jardines y diferentes animales que pueden visitarse durante la estancia. <https://www.granjaescuela-atalaya.com/>

Casas rurales "La Aldea"

Complejo de casas rurales hasta 24 plazas con jardines, piscina cubierta, barbacoas y sala de reuniones. Este complejo está situado en Canaleja, pedanía de Alcaraz. <https://casaslaaldea.es/>

Casas Rurales "El Charquillo"

La rehabilitación de la casa de la abuela del siglo XIX ha dado lugar a cuatro casas rurales, parque infantil y barbacoas. Situadas en la pedanía de Canaleja. <https://www.elcharquillo.es/>

Casas rurales "Molino del Curro"

Complejo de casas rurales en la pedanía del Horcajo, pueden alojar de 2 a 14 personas con patio y barbacoas y comedor común, piscina en temporada. 607 74 43 38

MÁS INFORMACIÓN-CONTACTO.-

Página web: www.godihalbacete.wordpress.com

E-mail: abgodih@gmail.com / sigodih@gmail.com

Teléfono: 670287790 (Blas López)

CAMBIO DE HORA

CAMBIO HORARIO VERANO 2025

NOCHE DEL SÁBADO 29 AL DOMINGO 30 DE MARZO DE 2025



ORGANIZA.-



AYUNTAMIENTO DE PEÑASCOSA



DIPUTACIÓN DE ALBACETE



INSTITUCIONES.-



Castilla-La Mancha



EXCMO. AYUNTAMIENTO ALCARAZ



PATROCINADORES:



DECLARACIÓN EXENCIÓN DE RESPONSABILIDAD EN LA COMPETICIÓN.-

NOMBRE DE LA PRUEBA: TROFEO GODIH 2025

FECHAS: 29 Y 30 DE MARZO DE 2025

LUGAR: CAMPAMENTO DEL MAL PASO. PEÑASCOSA (ALBACETE)

MODALIDAD DEPORTIVA: ORIENTACIÓN A PIE

1. Que mi inscripción a esta prueba, o la de mi representado (en el caso de menores de edad) implica la aceptación de este documento en todos sus puntos.
2. Que conozco y acepto íntegramente el Reglamento y Normas reflejadas en el Boletín del Trofeo GODIH 2025 y acepto lo establecido en los reglamentos oficiales de la Liga Castilla La Mancha de Orientación, Liga Sureste de Orientación, Circuito Provincial de Albacete de Carreras de Orientación y Federación Española de Orientación (FEDO).
3. Que me encuentro, o mi representado se encuentra, en condiciones físicas adecuadas y suficientemente entrenado para participar voluntariamente en esta competición de la modalidad deportiva de Orientación.
4. Que no padezco, o mi representado no padece, enfermedad, defecto físico o lesión que pueda agravarse y perjudicar gravemente la salud al participar en esta competición de la modalidad deportiva de Orientación.
5. Que si padeciera, o mi representado padeciera, algún tipo de lesión, defecto físico o cualquier otra circunstancia que pudiera agravarse o perjudicar gravemente la salud, al participar en esta competición de la modalidad deportiva de Orientación, lo pondré en conocimiento de la Organización, aceptando las decisiones que al respecto se adopten por los responsables del evento.
6. Asumo los peligros y riesgos derivados de mi participación, o de mi representado (en el caso de menores de edad), en esta actividad deportiva, tales como caídas, colisión con vehículos, participantes, espectadores, condiciones climáticas extremas y de humedad, estado de los viales, carreteras y tráfico (el presente enunciado tiene el carácter meramente indicativo).
7. Respetaré en todo momento las normas de circulación como cualquier otro peatón, siendo responsable de mi propia seguridad en relación con el tráfico urbano.
8. Que me encuentro, o mi representado se encuentra en posesión de la licencia federativa en vigor. En caso contrario lo haré constar en el momento de la inscripción, abonando el canon correspondiente del seguro deportivo de la prueba para cada uno de los días de participación.
9. Acepto cualquier decisión que cualquier responsable de la carrera (jueces, médicos, ATS, técnicos de organización) adopte sobre mi habilidad, o la de mi representado (en caso de menores de edad) para completar esta competición de la modalidad deportiva de Orientación, con seguridad y sin riesgo para la salud.
10. Autorizo al Club GODIH para usar cualquier fotografía, filmación, grabación o cualquier otra forma de archivo de mi participación o la de mi representado, en este evento, sin derecho a contraprestación económica.
11. Que eximo al club GODIH y a cualquier persona física o jurídica vinculada con la organización de la prueba, de las responsabilidades derivadas de cualquier accidente causado tanto por motivo de hechos de la circulación, como por accidentes deportivos.
12. Que eximo a los anteriormente citados de cualquier perjuicio que, por motivos de salud, pudieran derivarse de mi participación, asumiendo personalmente el riesgo inherente para la salud que supone el esfuerzo físico requerido para la participación en esta prueba.
13. Que eximo a los anteriormente señalados de cualquier responsabilidad que de la participación en la prueba derivase, tal como pérdida o deterioro de objetos personales, por robo, extravíos u otras circunstancias.
14. Que existe la posibilidad de sufrir un accidente deportivo inherente a la práctica de la carrera, asumiendo personalmente la responsabilidad de los accidentes que pudiera causar a cualquier participante de la prueba, excluyendo a la Organización de cualquier responsabilidad derivada de estos accidentes.
15. Que existe la posibilidad de causar un accidente a un tercero ajeno a la prueba, asumiendo personalmente la responsabilidad íntegra de este accidente y excluyendo a la Organización de cualquier responsabilidad derivada de estos accidentes.
16. Que declaro conocer y haber recibido información sobre los riesgos propios de la participación en esta prueba, estando satisfecho de la información recibida, pudiendo haber formulado las preguntas convenientes y aclaradas todas mis dudas.
17. Que el simple hecho de participar en la prueba supone la aceptación de todas las cláusulas indicadas anteriormente.